
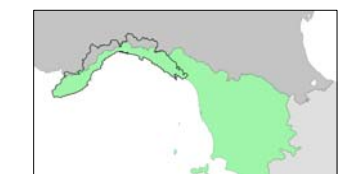


LEGENDA


Face fluviali:	Norme di attuazione:
Fascia A	Art. 15, c. 2
Fascia A*	Art. 15, c. 4 bis
Fascia B	Art. 15, c. 3
Fascia B* (Aree storicamente inondate in tratti non indagati o con indagini insufficienti)	Art. 15, c. 4 bis
Fascia C	Art. 15, c. 4
Fascia C (Aree storicamente inondate in tratti indagati)	Art. 15, c. 4
Fascia C (Aree ex inondabili)	Art. 15, c. 4
Alveo:	
a cielo aperto	Art. 13
tombinato	
Aree normate anche da altro Piano di bacino limitrofo (si applica la norma più restrittiva)	
Criticità idrauliche puntuali:	
Manufatto o copertura non verificata per T = 50 anni	
Manufatto o copertura non verificata per T = 200 anni	
Manufatto o copertura non verificata per T = 500 anni	
Proiezione dei viadotti	
Limite del Piano di bacino	



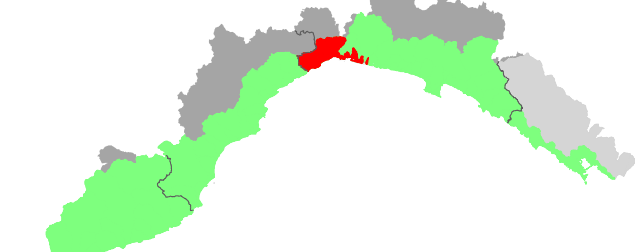
REGIONE
LIGURIA



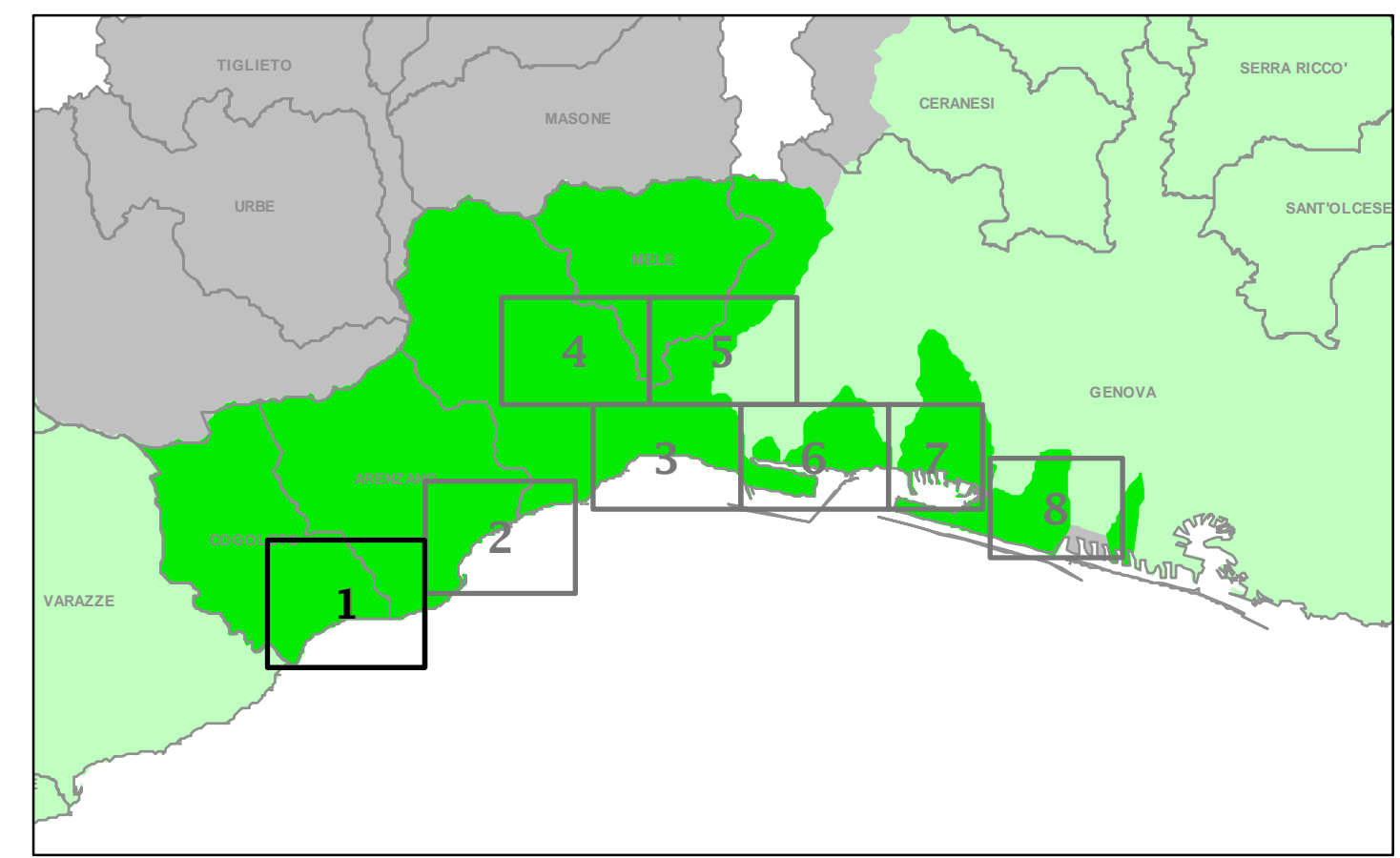
Bacini Regionali Liguri



Autorità di Bacino
Distrettuale
dell'Appennino
Settentrionale



**PIANO DI BACINO STRALCIO PER LA TUTELA
DAL RISCHIO IDROGEOLOGICO
AMBITI 12 E 13**



CARTA DELLE FASCE DI INONDABILITA'

PRIMA APPROVAZIONE DEL PIANO	Delibera del Consiglio Provinciale n. 65 del 12/12/2002	SCALA	TAVOLA
ULTIMA MODIFICA DELL'ELABORATO	Decreto del Direttore Generale n. 4146 del 15/07/2019	1:5.000	1 di 8
ENTRATA IN VIGORE	pubblicazione sul BURL n. 31 del 31/07/2019 - parte II		