












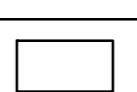


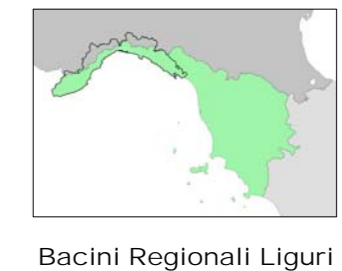


LEGENDA

Face fluviali:	Norme di attuazione:
 Fascia A	Art. 15, c. 2
 Fascia A*	Art. 15, c. 4 bis
 Fascia B	Art. 15, c. 3
 Fascia B* (Aree storicamente inondate in tratti non indagati o con indagini insufficienti)	Art. 15, c. 4 bis
 Fascia C	Art. 15, c. 4
 Fascia C (Aree storicamente inondate in tratti indagati)	Art. 15, c. 4
 Fascia C (Aree ex inondabili)	Art. 15, c. 4
Alveo:	
 a cielo aperto	Art. 13
 tombinato	
 Aree normate anche da altro Piano di bacino limitrofo (si applica la norma più restrittiva)	
Criticità idrauliche puntuali:	
 Manufatto o copertura non verificata per T = 50 anni	
 Manufatto o copertura non verificata per T = 200 anni	
 Manufatto o copertura non verificata per T = 500 anni	
 Proiezione dei viadotti	
 Limite del Piano di bacino	




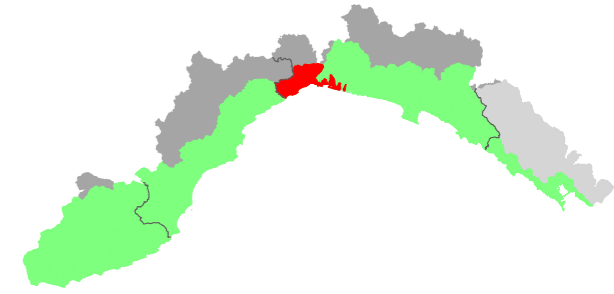
REGIONE LIGURIA



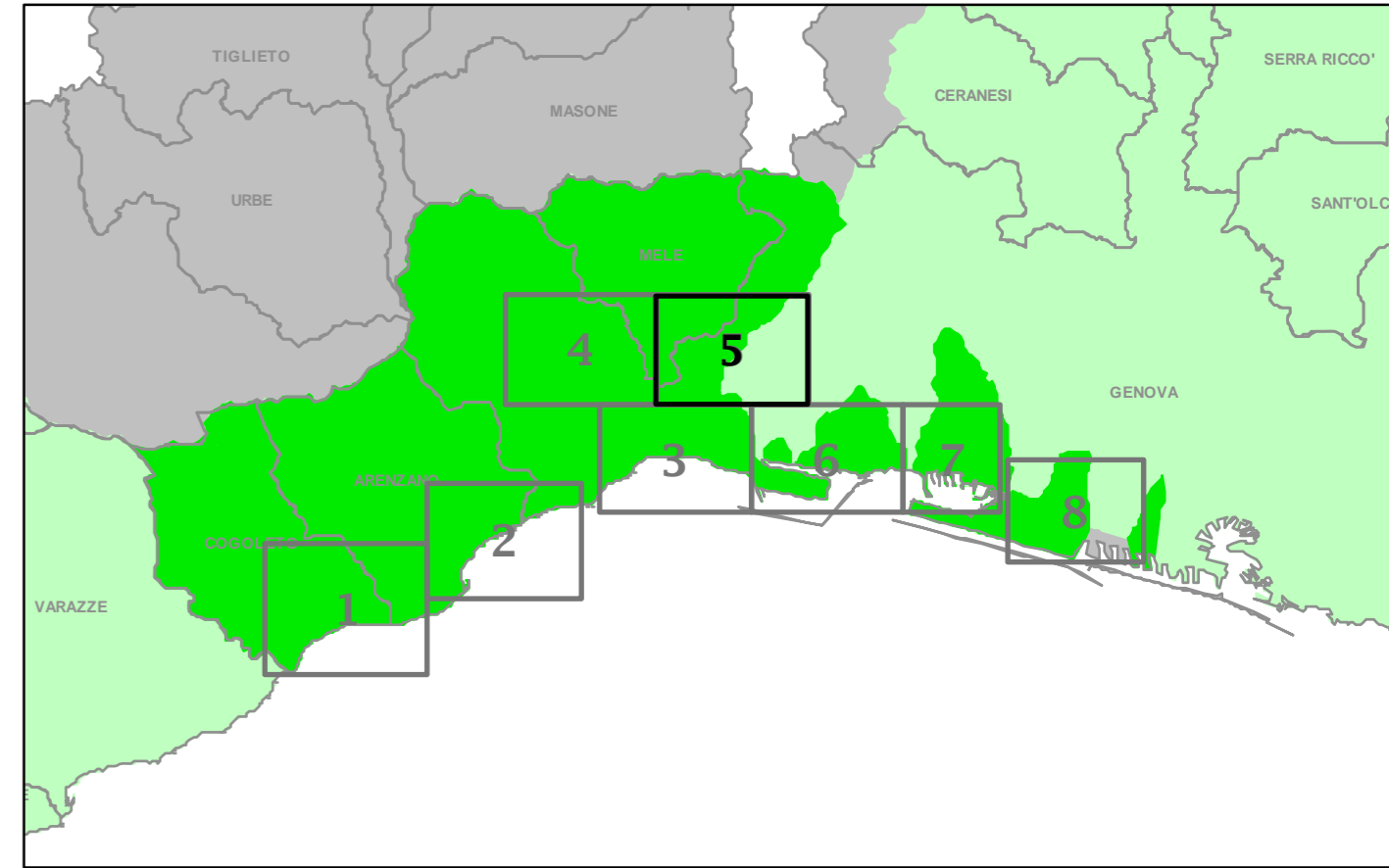
Bacini Regionali Liguri

Autorità di Bacino
Distrettuale
dell'Appennino
Settentrionale





PIANO DI BACINO STRALCIO PER LA TUTELA DAL RISCHIO IDROGEOLOGICO
AMBITI 12 E 13



CARTA DELLE FASCE DI INONDABILITA'

PRIMA APPROVAZIONE DEL PIANO	Delibera del Consiglio Provinciale n. 65 del 12/12/2002	SCALA	TAVOLA
ULTIMA MODIFICA DELL'ELABORATO	Decreto del Direttore Generale n. 4146 del 15/07/2019	1:5.000	5 di 8
ENTRATA IN VIGORE	pubblicazione sul BURL n. 31 del 31/07/2019 - parte II		

