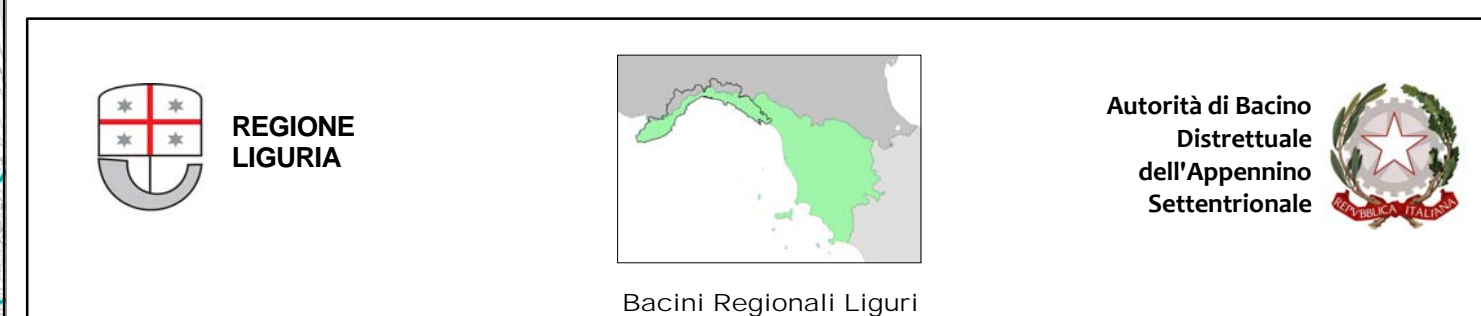
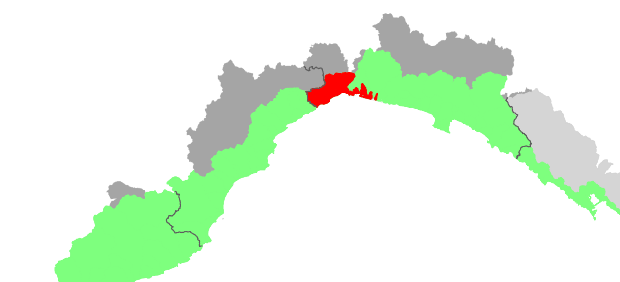


LEGENDA

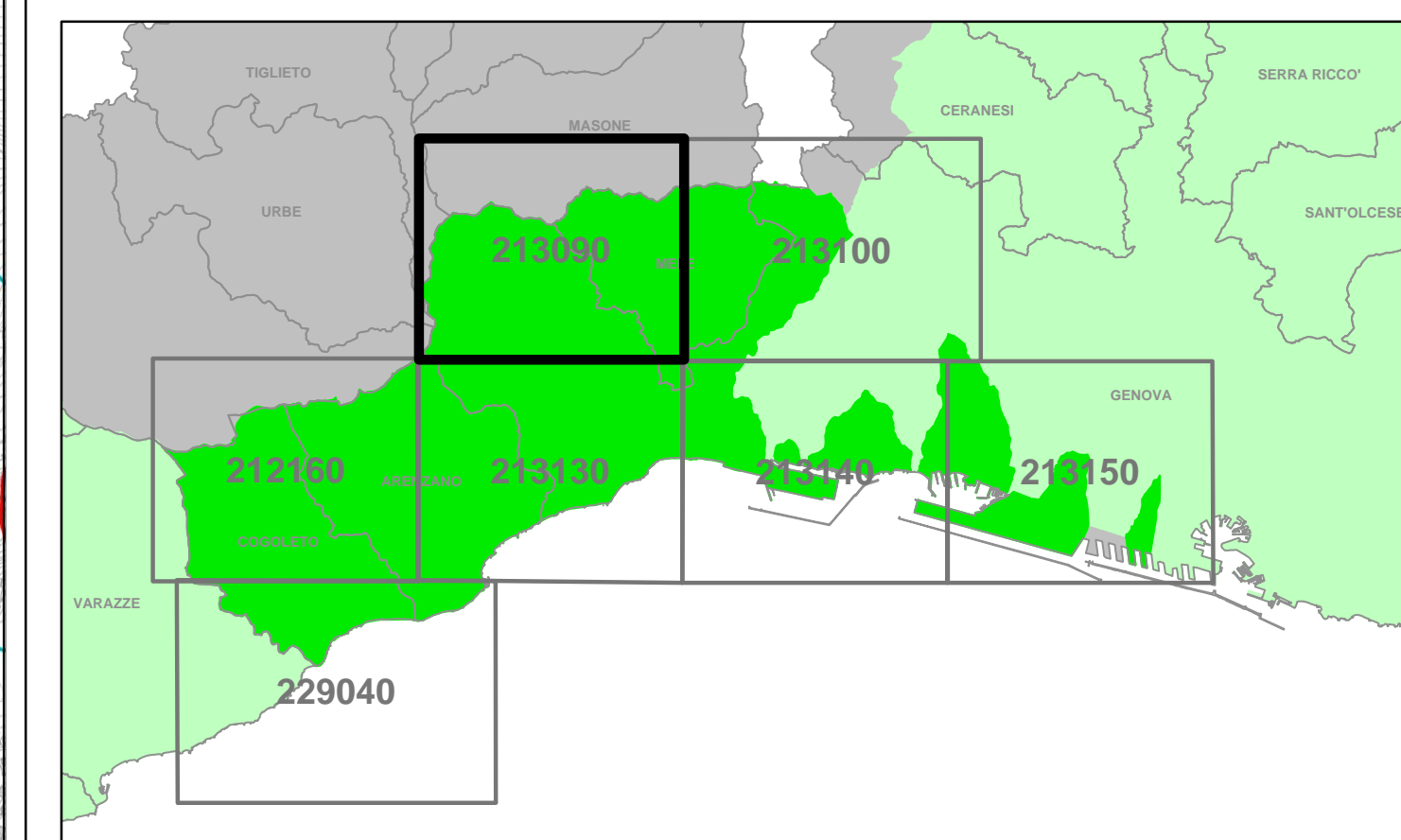
- A1-ID1** ubicazione e codice intervento
 - A1 = numero di area/bacino
 - ID = idraulico / GM=geomorfologico
 - 1 = progressivo nell'area/bacino
- INTERVENTI DI TIPO GEOMORFOLOGICO**
- consolidamenti
 - ▽ disgaggi, reti armate paramassi
 - ingegneria naturalistica
 - ◇ opere di regimazione delle acque superficiali
 - △ manutenzione opere idrauliche
- INTERVENTI DI TIPO IDRAULICO**
- opere di intercettazione del trasporto solido
 - ▬ opere di difesa spondale e arginatura
 - ◇ adeguamento alveo
 - ⋈ rifacimento ponti e tombature
- INTERVENTI NON STRUTTURALI**
- ⊕ misure speciali di prevenzione e protezione
- ALTRE SIMBOLOGIE**
- Ⓜ monitoraggi ed approfondimenti
 - limiti del Piano di bacino



Bacini Regionali Liguri



PIANO DI BACINO STRALCIO PER LA TUTELA DAL RISCHIO IDROGEOLOGICO AMBITI 12 E 13



CARTA DEGLI INTERVENTI

PRIMA APPROVAZIONE DEL PIANO	Delibera del Consiglio Provinciale n. 65 del 12/12/2002	SCALA	TAVOLA
ULTIMA MODIFICA DELL'ELABORATO	Decreto del Direttore Generale n. 4146 del 15/07/2019	1:10.000	213090
ENTRATA IN VIGORE	pubblicazione sul BURL n. 31 del 31/07/2019 - parte II		