


LEGENDA

CLASSI DI RISCHIO GEOLOGICO


- MOLTO ELEVATO R4
- ELEVATO R3
- MEDIO R2
- MODERATO R1
- LIEVE O TRASCURABILE R0

CLASSI SPECIALI


- TIPO A - Cave attive, miniere attive e discariche in esercizio
- Area oggetto di accordo di programma approvato con D.G.R. n. 1047 del 7/8/2012



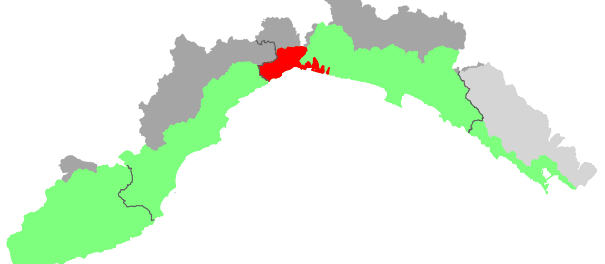
REGIONE LIGURIA



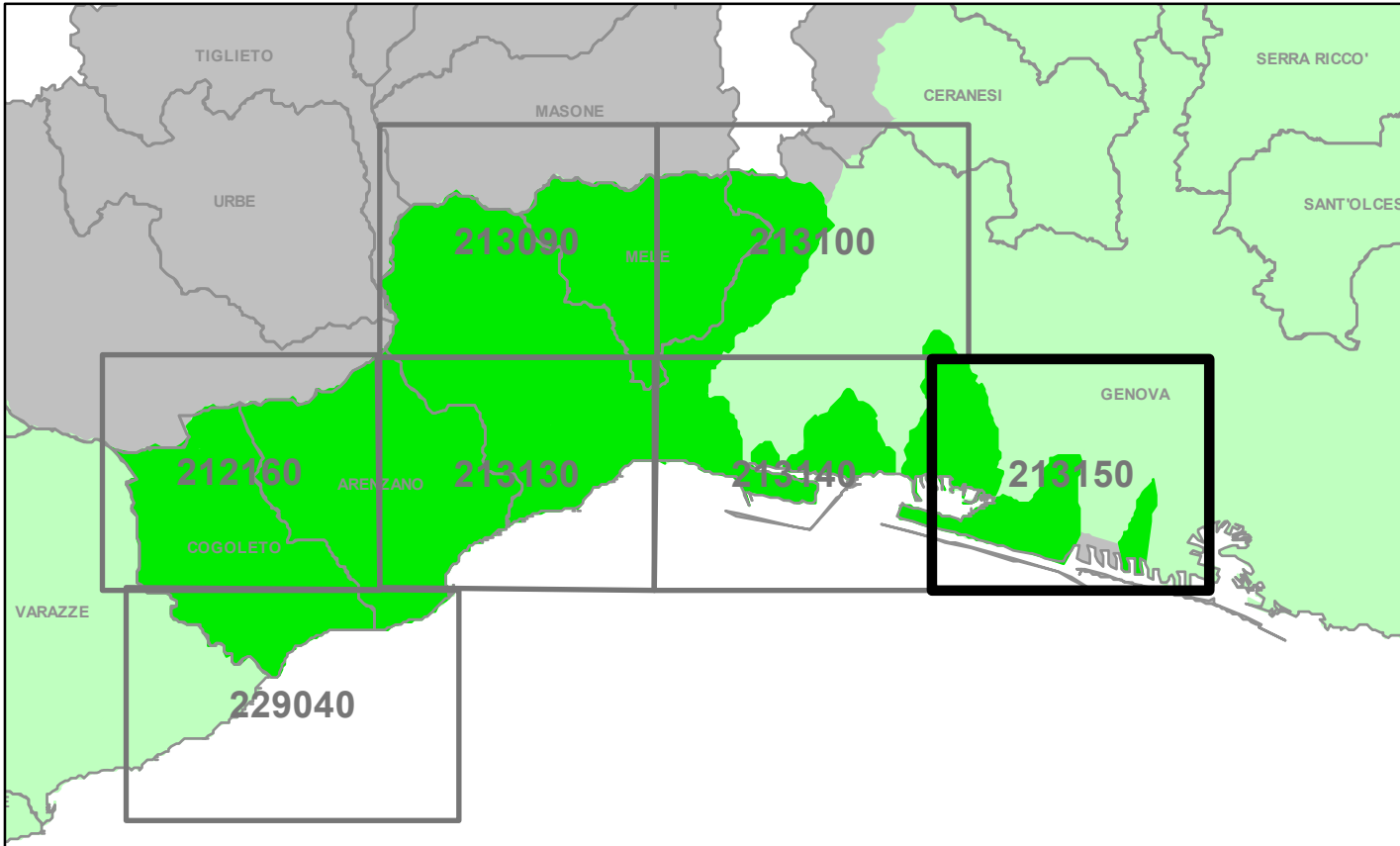
Bacini Regionali Liguri



Autorità di Bacino
Distrettuale
dell'Appennino
Settentrionale



**PIANO DI BACINO STRALCIO PER LA TUTELA
DAL RISCHIO IDROGEOLOGICO
AMBITI 12 E 13**



CARTA DEL RISCHIO GEOLOGICO

PRIMA APPROVAZIONE DEL PIANO	Delibera del Consiglio Provinciale n. 65 del 12/12/2002	SCALA	TAVOLA
ULTIMA MODIFICA DELL'ELABORATO	Decreto del Segretario Generale n. 24 del 03/04/2023	1:10.000	213150
ENTRATA IN VIGORE	pubblicazione sul BURL n. 18 del 03/05/2023 - parte II		