


LEGENDA

CLASSI DI RISCHIO IDRAULICO:

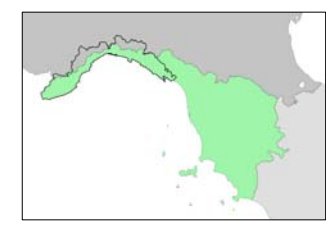
- Ri4 - RISCHIO MOLTO ELEVATO
- Ri3 - RISCHIO ELEVATO
- Ri2 - RISCHIO MEDIO
- Ri1 - RISCHIO MODERATO

CLASSI SPECIALI:


- TIPO A - Cave attive, miniere attive e discariche in esercizio
- Aree normate anche da altro Piano di Bacino (si applica la norma più restrittiva)
- Limiti del Piano di Bacino



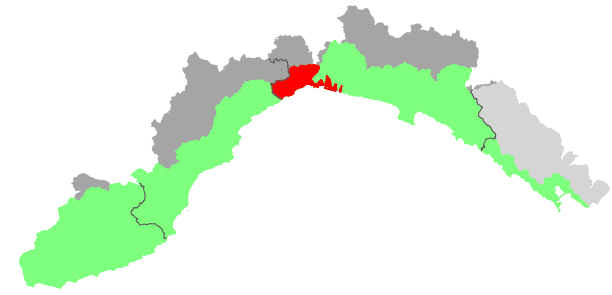
REGIONE LIGURIA



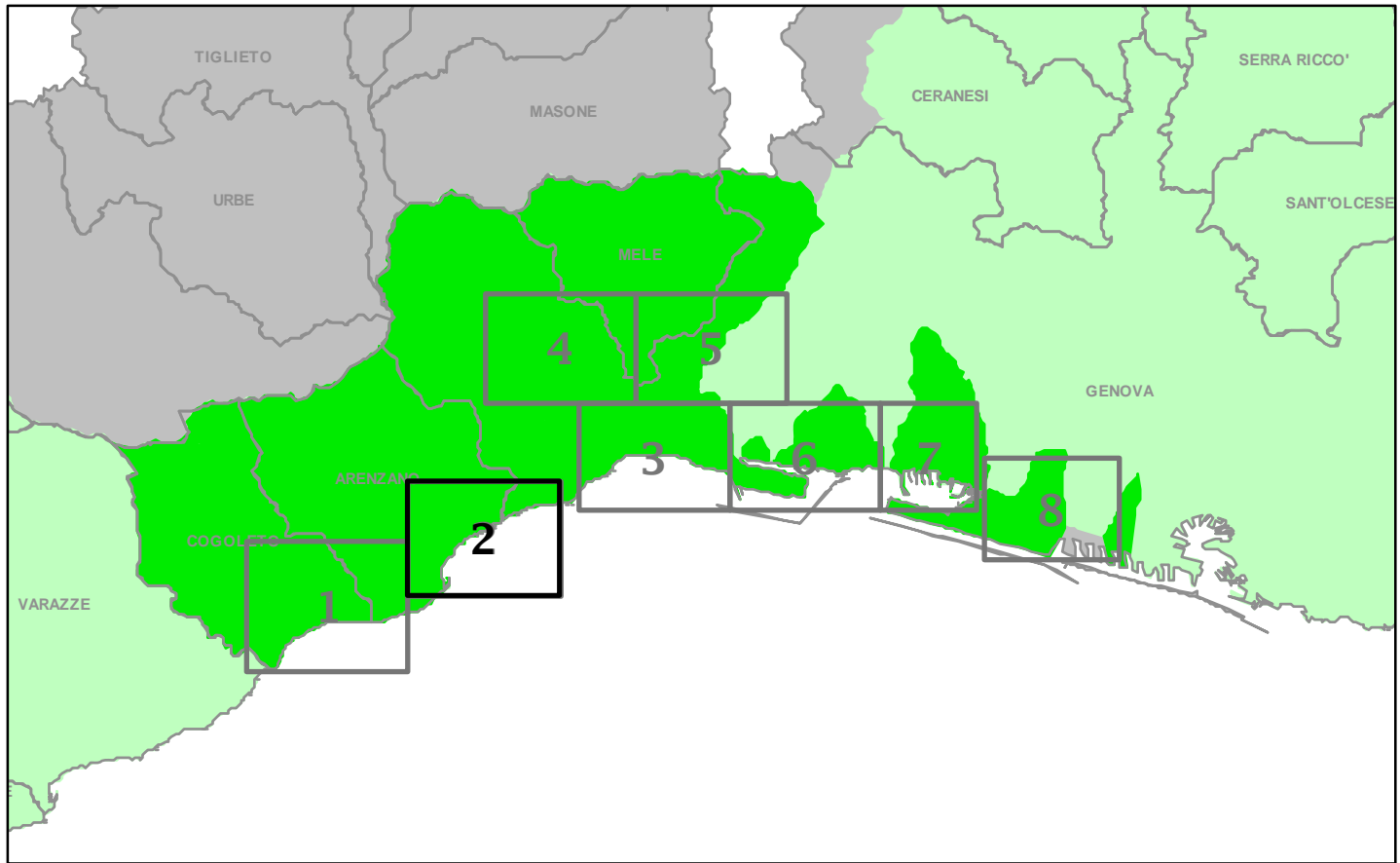
Bacini Regionali Liguri



Autorità di Bacino
Distrettuale
dell'Appennino
Settentrionale



PIANO DI BACINO STRALCIO PER LA TUTELA DAL RISCHIO IDROGEOLOGICO
AMBITI 12 E 13



CARTA DEL RISCHIO IDRAULICO

| | | | |
|--------------------------------|---|----------------|---------------|
| PRIMA APPROVAZIONE DEL PIANO | Delibera del Consiglio Provinciale n. 65 del 12/12/2002 | SCALA | TAVOLA |
| ULTIMA MODIFICA DELL'ELABORATO | Decreto del Direttore Generale n. 4146 del 15/07/2019 | 1:5.000 | 2 di 8 |
| ENTRATA IN VIGORE | pubblicazione sul BURL n. 31 del 31/07/2019 - parte II | | |