





**LEGENDA**


- LER S 12 — Traccia sezione idraulica
- LAEIC ● Ubicazione sezione idraulica puntuale
- ▨ Tratto indagato
- Alveo:
  - a cielo aperto
  - ▨ tombinato
  - Limite del Piano di bacino



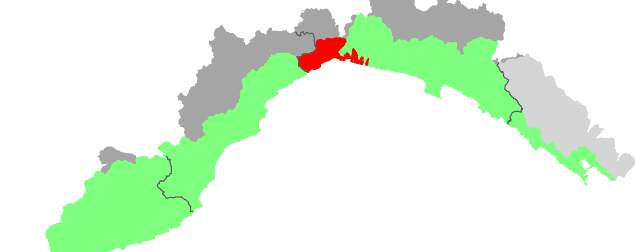
REGIONE  
LIGURIA



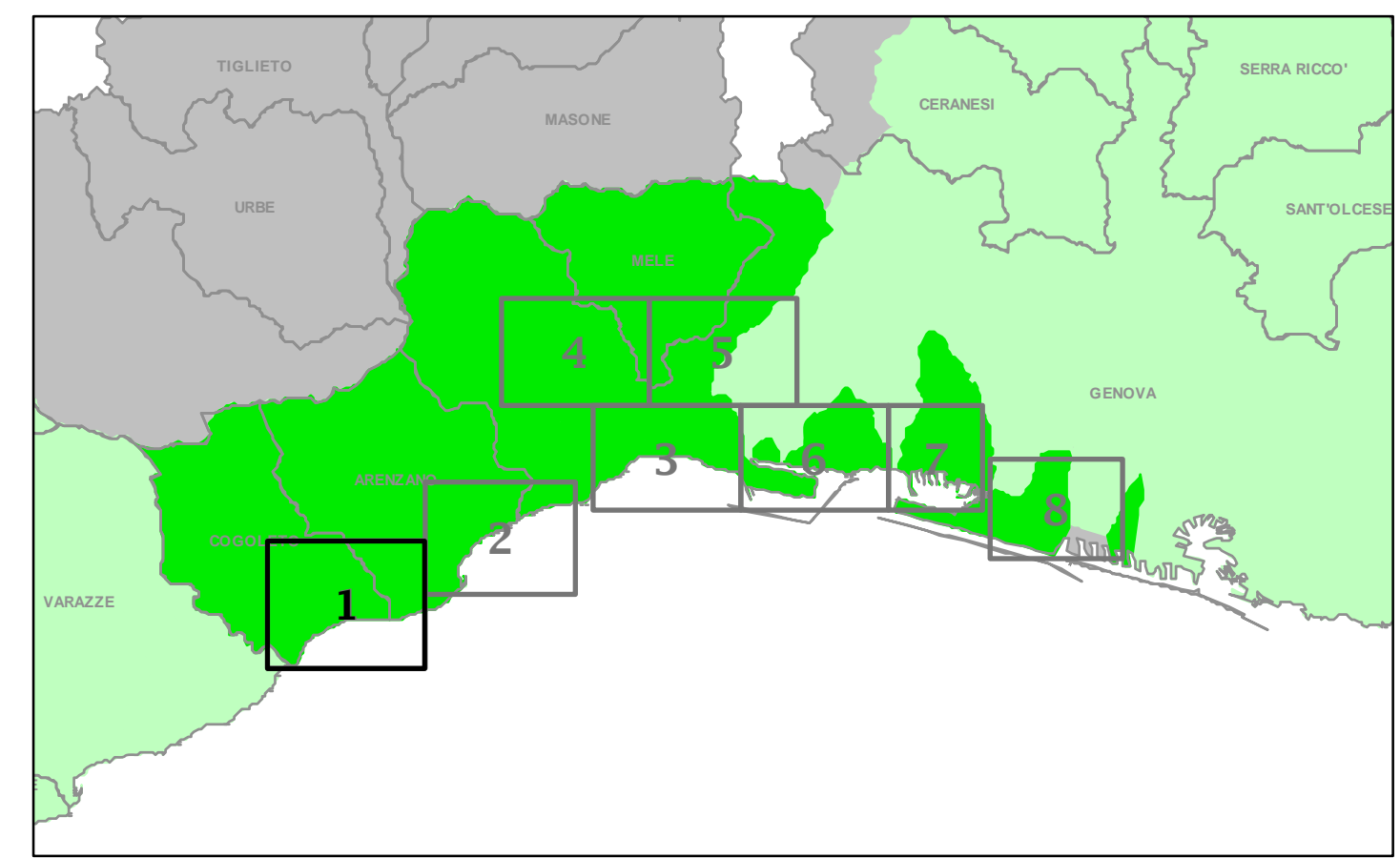
Bacini Regionali Liguri



Autorità di Bacino  
Distrettuale  
dell'Appennino  
Settentrionale



**PIANO DI BACINO STRALCIO PER LA TUTELA  
DAL RISCHIO IDROGEOLOGICO  
AMBITI 12 E 13**



**CARTA DELLE TRACCE DELLE SEZIONI IDRAULICHE  
E DEI TRATTI INDAGATI**

PRIMA APPROVAZIONE DEL PIANO	Delibera del Consiglio Provinciale n. 65 del 12/12/2002	SCALA	TAVOLA
ULTIMA MODIFICA DELL'LABORATO	Decreto del Direttore Generale n. 4146 del 15/07/2019	1:5.000	1 di 8
ENTRATA IN VIGORE	pubblicazione sul BURL n. 31 del 31/07/2019 - parte II		