









LEGENDA


- LEI_S 12 ——— Traccia sezione idraulica
- LAEIC ● Ubicazione sezione idraulica puntuale
-  Tratto indagato
- Alveo:**
-  a cielo aperto
-  tombinato
-  Limite del Piano di bacino



REGIONE
LIGURIA



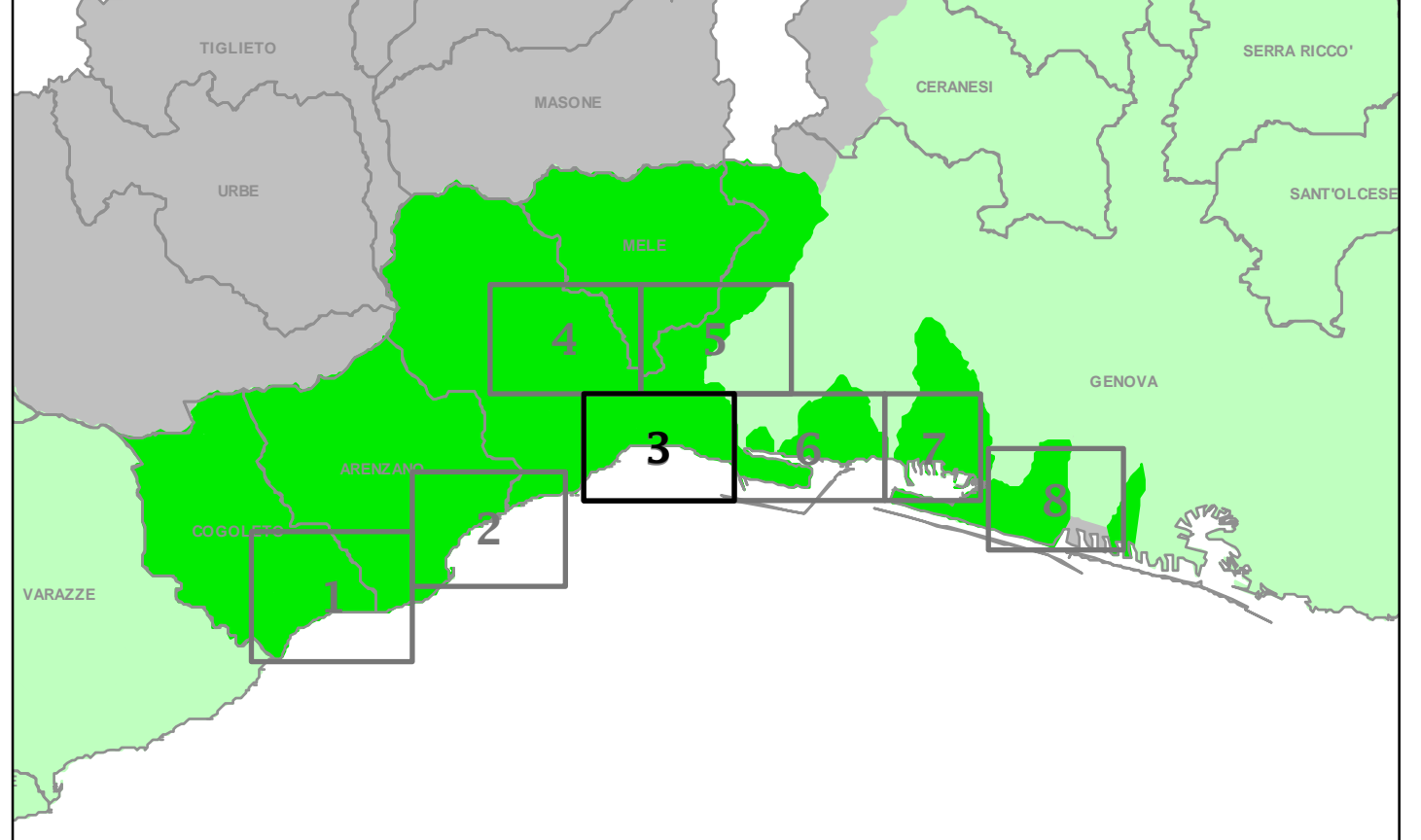
Bacini Regionali Liguri



Autorità di Bacino
Distrettuale
dell'Appennino
Settentrionale

PIANO DI BACINO STRALCIO PER LA TUTELA DAL RISCHIO IDROGEOLOGICO

AMBITI 12 E 13



CARTA DELLE TRACCE DELLE SEZIONI IDRAULICHE E DEI TRATTI INDAGATI

PRIMA APPROVAZIONE DEL PIANO	Delibera del Consiglio Provinciale n. 65 del 12/12/2002	SCALA	TAVOLA
ULTIMA MODIFICA DELL'ELABORATO	Decreto del Direttore Generale n. 4146 del 15/07/2019	1:5.000	3 di 8
ENTRATA IN VIGORE	pubblicazione sul BURL n. 31 del 31/07/2019 - parte II		