
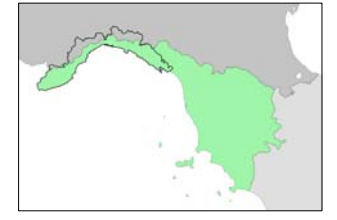


LEGENDA


- | | |
|--|---|
| <p>DEPOSITI ALLUVIONALI</p> <ul style="list-style-type: none"> am - Mobili attuali ar - Terrazzati recenti aa - Terrazzati antichi al - Depositi lacustri <p>DEPOSITI DI SPIAGGIA</p> <ul style="list-style-type: none"> ds - Depositi di spiaggia <p>COPERTURE DETRITICHE POTENTI (superiori a 3 m)</p> <ul style="list-style-type: none"> dt - indifferenziate dt1 - a granulometria fine dt2 - a granulometria grossolana dm - depositi morenici gr - grossi riporti <p>LIMITI FORMAZIONALI</p> <ul style="list-style-type: none"> certi presunti <p>GIACITURE DEGLI STRATI</p> <ul style="list-style-type: none"> orizzontali verticali inclinati rovesciati contorti <p>FAGLIE</p> <ul style="list-style-type: none"> certe presunte sovrascorrimenti | <p>LITOLOGIE</p> <ul style="list-style-type: none"> ma - MARNE MOR - Formazione di Molare ORV - Argille di Ortovero ag - ARGILLITI APA - Argille a Palombini del passo della Bocchetta cm - CALCARI MARNOSI ROC - Formazione di Ronco car - CALCARI ARENACEI TOR - Formazione di Torbi db - DIABASI, BASALTI E BRECCIE BASALTICHE FIG - Unità di Timone - Tejolo sr - SERPENTINITI BEI - Ofiolti del Monte Beigua sns - SERPENTINOSCISTI BEI - Ofiolti del Monte Beigua lh - LHERZOLITI BEI - Ofiolti del Monte Beigua mg - METAGABBRI BEI - Ofiolti del Monte Beigua cs - CALCESCISTI TUR - Formazione dei Calcescisti del Turchino bc - BRECCIE TUR - Formazione dei Calcescisti del Turchino mb - METABASITI ALP - Unità di Alpicella TUR - Formazione dei Calcescisti del Turchino do - DOLOMIE, CALCARI DOLOMITICI DPR - Dolomia Principale c - CALCARI GZI - Unità di Monte Gazzo - Isoverde gn - GNEISS ARZ - Massiccio di Arenzano qz - QUARZITI ARZ - Massiccio di Arenzano an - ANFIBOLITI ARZ - Massiccio di Arenzano |
|--|---|



REGIONE
LIGURIA

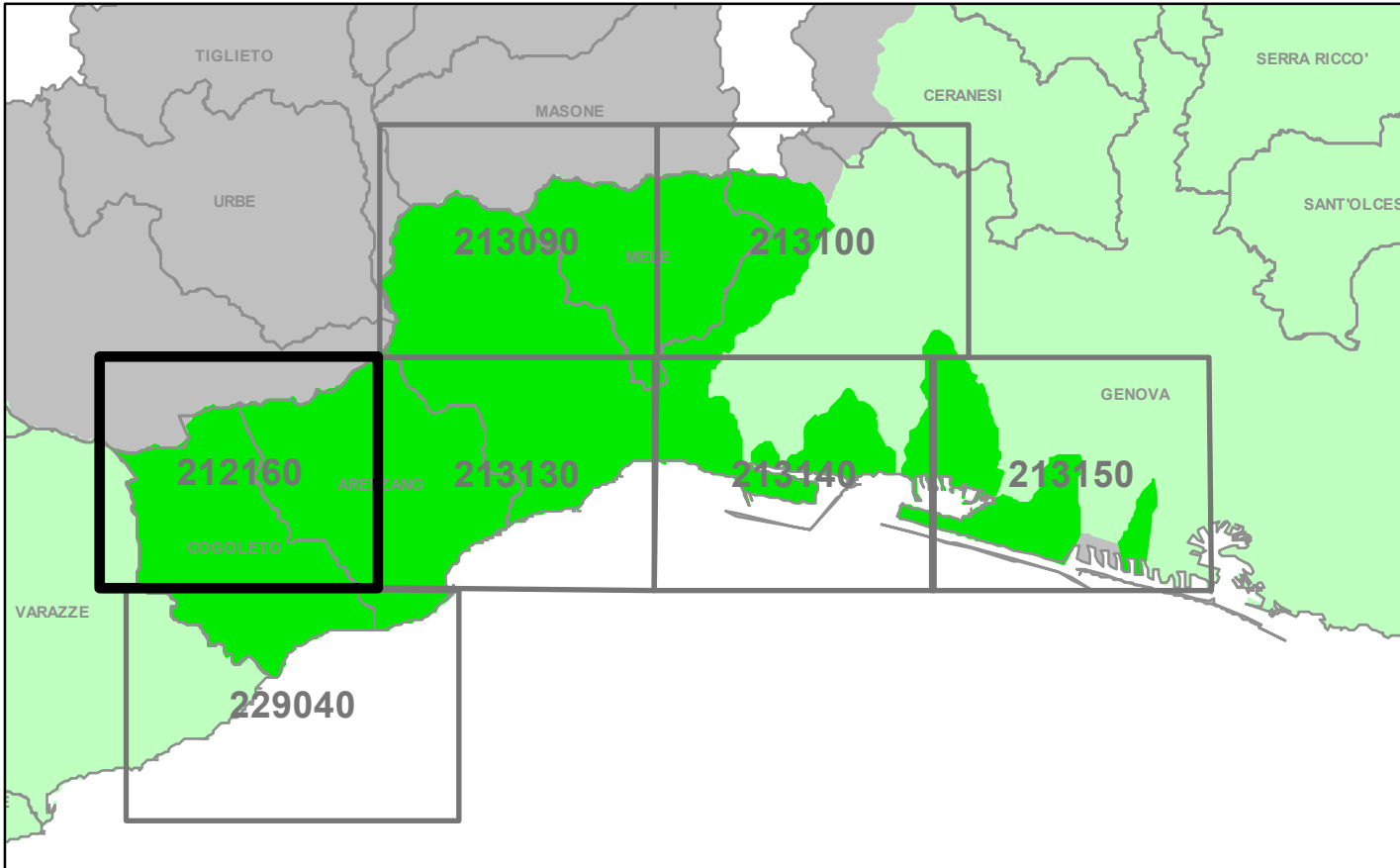


Bacini Regionali Liguri



Autorità di Bacino
Distrettuale
dell'Appennino
Settentrionale

**PIANO DI BACINO STRALCIO PER LA TUTELA
DAL RISCHIO IDROGEOLOGICO
AMBITI 12 E 13**



CARTA GEOLITOLOGICA

PRIMA APPROVAZIONE DEL PIANO	Delibera del Consiglio Provinciale n. 65 del 12/12/2002	SCALA	TAVOLA
ULTIMA MODIFICA DELL'ELABORATO	Decreto del Segretario Generale n. 24 del 03/04/2023	1:10.000	212160
ENTRATA IN VIGORE	pubblicazione sul BURL n. 18 del 03/05/2023 - parte II		