





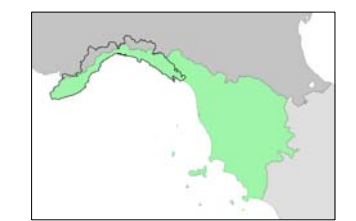


LEGENDA

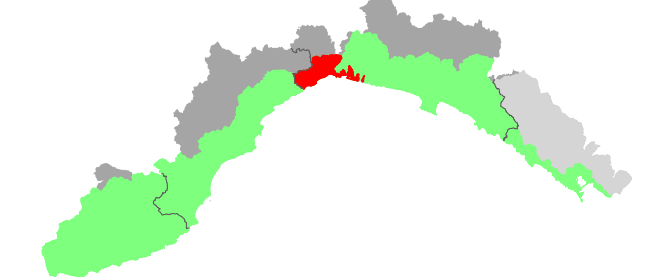
CLASSI DI SUSCETTIVITA' AL DISSESTO			NORME DI ATTUAZIONE
	MOLTO ELEVATA	Pg4	Art. 16, c. 2 Art. 16ter
	ELEVATA	Pg3a	Art. 16, c. 3
	ELEVATA	Pg3b	Art. 16, c. 3-ter Art. 16ter
	MEDIA	Pg2	Art. 16, c. 4 Art. 16ter
	BASSA	Pg1	Art. 16, c. 4 Art. 16ter
	MOLTO BASSA	Pg0	Art. 16, c. 4 Art. 16ter
	Fenomeni idrogeologici lungo gli alvei torrentizi		Art. 16ter
CLASSI SPECIALI			
	TIPO A - Cave attive, miniere attive e discariche in esercizio		Art. 16bis, c. 2
	Area oggetto di accordo di programma approvato con D.G.R. n. 1047 del 7/8/2012		Art. 16bis, c. 3
	TIPO B1 - Cave inattive e miniere abbandonate		Art. 16bis, c. 3
	TIPO B2 - Discariche dismesse e riporti antropici		Art. 16bis, c. 5


REGIONE LIGURIA

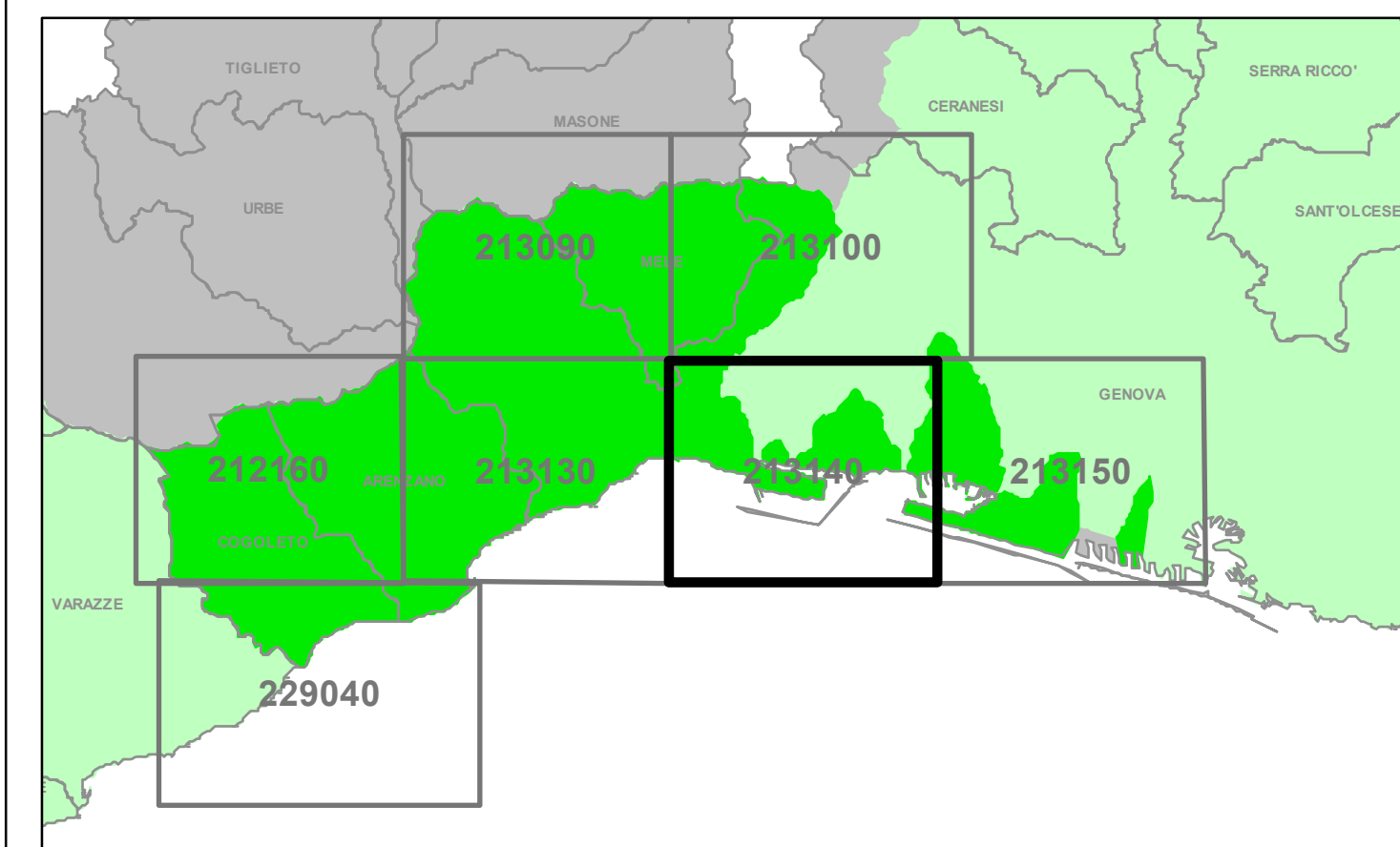
Autorità di Bacino Distrettuale dell'Appennino Setentrionale



Bacini Regionali Liguri



**PIANO DI BACINO STRALCIO PER LA TUTELA DAL RISCHIO IDROGEOLOGICO
AMBITI 12 E 13**



CARTA DELLA SUSCETTIVITA' AL DISSESTO

PRIMA APPROVAZIONE DEL PIANO	Delibera del Consiglio Provinciale n. 65 del 12/12/2002	SCALA	TAVOLA
ULTIMA MODIFICA DELL'ELABORATO	Decreto del Segretario Generale n. 24 del 03/04/2023	1:10.000	213140
ENTRATA IN VIGORE	pubblicazione sul BURL n. 18 del 03/05/2023 - parte II		