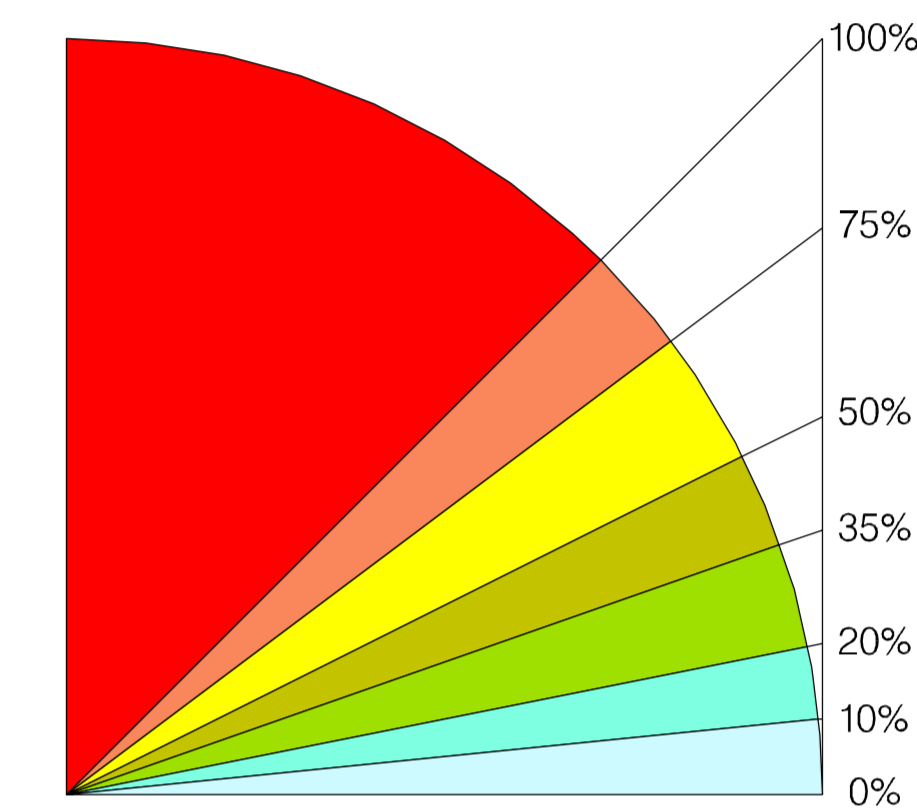


**LEGENDA**

CLASSI DI ACCLIVITA'

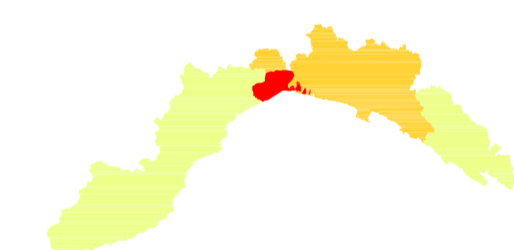
- classe 1    0% -10%
- classe 2    10% -20%
- classe 3    20% -35%
- classe 4    35% -50%
- classe 5    50% -75%
- classe 6    75% -100%
- classe 7    >100%



Cartografia estratta dalla CARTA DELL'ACCLIVITA' ottenuta dal DTM - Progetto IT2000 da Regione Liguria

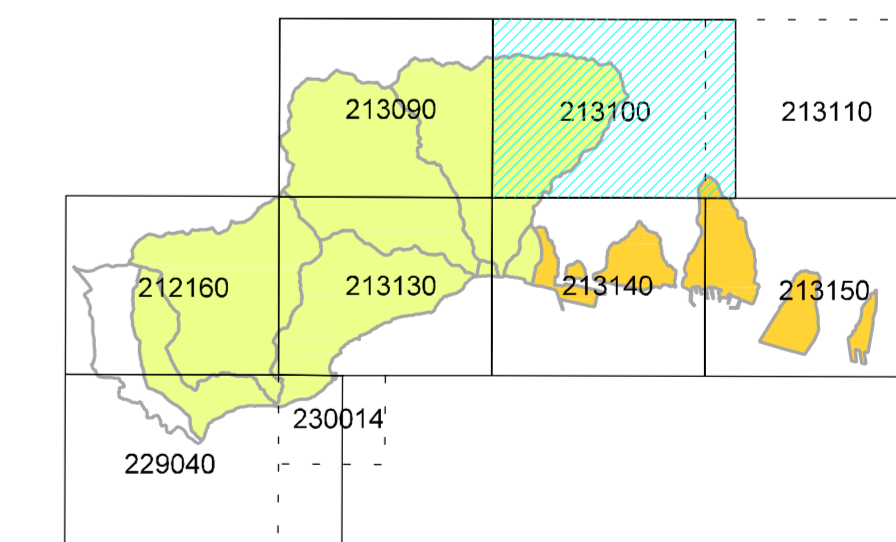


Provincia di Genova



PIANO DI BACINO  
AMBITI 12 e 13

Piano stralcio per la tutela dal rischio idrogeologico  
di cui all'art. 1, comma 1 del D.L. 11/06/1998 n. 180  
convertito in legge 03/08/1998 n.267 e s.m.i.



**CARTA DELL'ACCLIVITA'**  
scala 1:10.000



Elaborato di analisi del Piano approvato con D.C.P. n. 65 del 12-12-2002  
modificato con D.C.P. n. 28 del 28-03-2007

Elaborato	Verificato	Verificato	Regolarita' tecnica	DATA	Ed.	Rev.
Dott. Geol. Lorenza CASALE Dott. Paolo SPOTORNO	Dott. Geol. Aurelio GIUFFRÈ	Dott. Maria TRAVERSO	Dott. Geol. Mauro LOMBARDI	28-03-2007	1	0