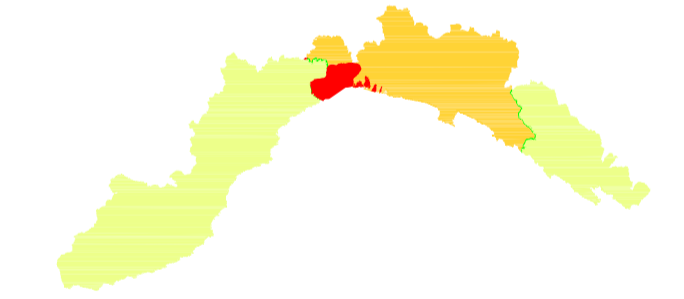


LEGENDA

- E0** aree disabitate o improduttive
- E1** edifici isolati, infrastrutture viarie minori, zone agricole e/o verde pubblico
- E2** nuclei urbani, insediamenti industriali, artigianali e commerciali minori, infrastrutture viarie
- E3** centri urbani, grandi insediamenti industriali e commerciali, beni architettonici storici e artistici

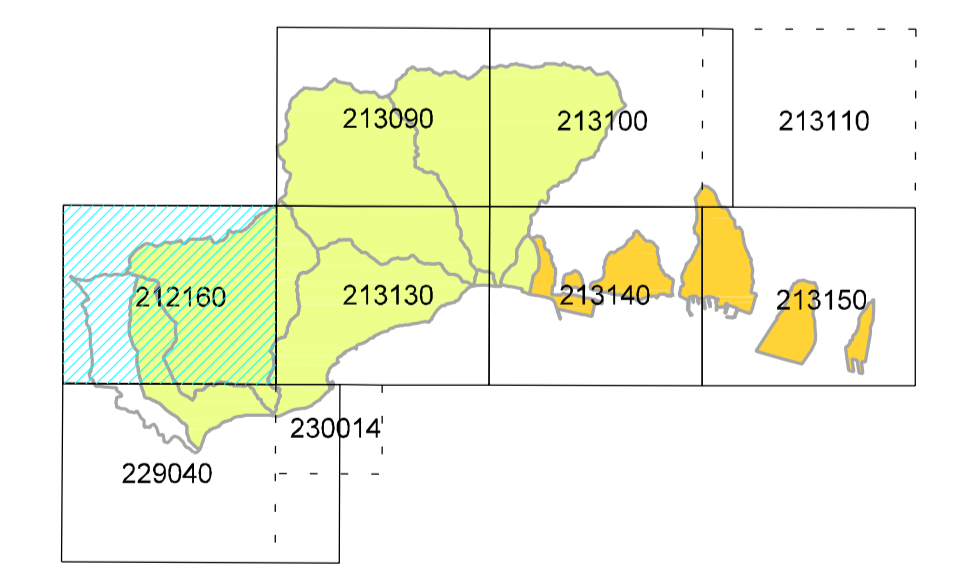


Provincia di Genova



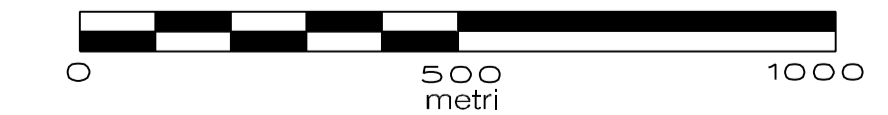
PIANO DI BACINO
 AMBITI 12 e 13

Piano stralcio per la tutela dal rischio idrogeologico di cui all'art. 1, comma 1 del D.L. 11/06/1998 n. 180 convertito in legge 03/08/1998 n.267 e s.m.i.



CARTA DEGLI ELEMENTI A RISCHIO

scala 1:10.000



Elaborato di: **sergio** Piano: **pericolo** con D.C.P. n. 85 del 10-10-2002, modificato con D.C.P. n. 28 del 08-03-2007 con D.C.P. n. 98 del 14-10-2007, con D.C.P. n. 27 del 13-05-2009 e con D.G.P. n. 121 del 18-11-2013

Elaborato	Verificato	Regolarità tecnica	Data	Ed.	Rev.
UFFICIO PIANIFICAZIONE TERRITORIALE elaborazione informatica Paolo Spotorno	Arch. Andrea PASETTI	Arch. Andrea PASETTI	18-11-2013	1	3