


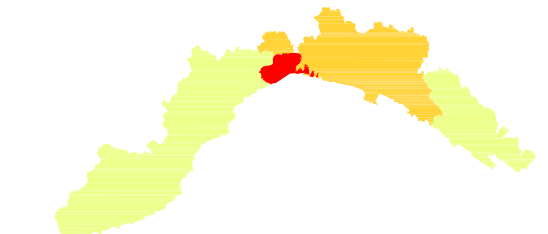


LEGENDA

- E0 aree disabitate o improduttive
- E1 edifici isolati, infrastrutture viarie minori, zone agricole e/o verde pubblico
- E2 nuclei urbani, insediamenti industriali, artigianali e commerciali minori, infrastrutture viarie
- E3 centri urbani, grandi insediamenti industriali e commerciali, beni architettonici storici e artistici

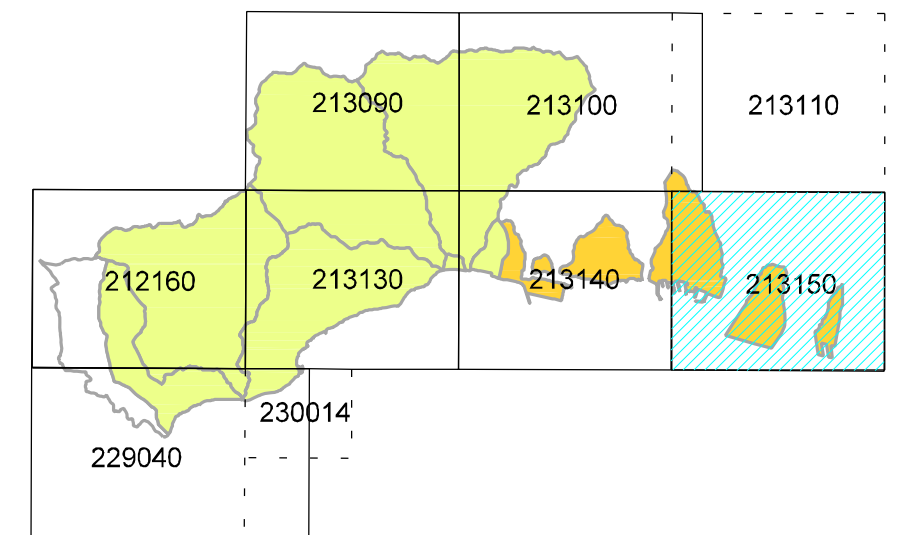


Provincia di Genova



PIANO DI BACINO  
AMBITI 12 e 13

Piano stralcio per la tutela dal rischio idrogeologico di cui all'art. 1, comma 1 del D.L. 11/06/1998 n. 180 convertito in legge 03/08/1998 n.267 e s.m.i.



CARTA DEGLI ELEMENTI A RISCHIO

scala 1:10.000



Elaborato da Intergeo s.p.a. progetto con D.C.P. n. 68 del 12-10-2002, modificato con D.C.P. n. 26 del 04-03-2007, con D.C.P. n. 388 del 14-12-2007, con D.C.P. n. 27 del 03-05-2009 e con D.C.P. n. 121 del 18-11-2013.

Elaborato	Verificato	Regolarita' tecnica	Data	Ed.	Rev.
UFFICIO PIANIFICAZIONE TERRITORIALE	Arch. Andrea PASETTI	Arch. Andrea PASETTI	18-11-2013	1	3
elaborazione informatica Paolo Spotorno					