
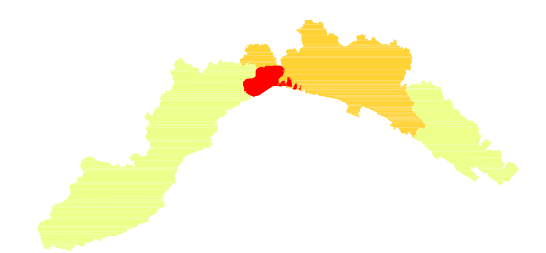


**LEGENDA**

- pp Terreni permeabili per porosità
  - pf Terreni permeabili per fessurazione e/o fratturazione
  - sp Terreni semipermeabili
  - im Terreni impermeabili
- Coltri detritiche sottili (inf. ai 3 metri) permeabili per porosità con substrato relativo
- Urbanizzato continuo impermeabile con substrato relativo
- Pozzi e/o derivazioni d'acqua
- A uso potabile
  - B uso industriale
  - C uso irriguo
  - D uso misto
- Sorgenti captate
- A uso potabile
  - B uso industriale
  - C uso irriguo
  - D uso misto
- Sorgenti non captate
- 
- Zone di impregnazione
- 
- Reticolo idrografico gerarchizzato secondo Strahler
- 1 2 3 4 5 6

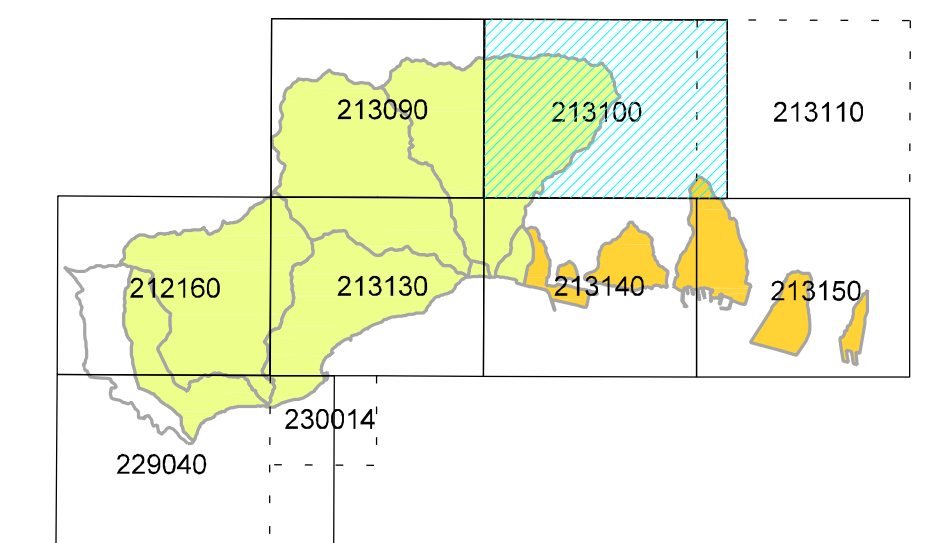


Provincia di Genova



**PIANO DI BACINO**  
AMBITI 12 e 13

Piano stralcio per la tutela dal rischio idrogeologico di cui all'art. 1, comma 1 del D.L. 11/06/1998 n. 180 convertito in legge 03/08/1998 n.267 e s.m.i.



**CARTA IDROGEOLOGICA**

scala 1:10.000



Elaborato: dianalisi del Piano approvato con D.C.P. n. 65 del 12-10-2002;  
modificato con D.C.P. n. 79 del 08-03-2007 con D.C.P. n. 90 del 10-02-2008  
con D.C.P. n. 27 del 13-05-2009 e con D.G.P. n. 121 del 18-11-2013

Elaborato	Verificato	Regolarità tecnica	Data	Ed.	Rev.
UFFICIO PIANIFICAZIONE TERRITORIALE	Arch. Andrea PASETTI	Arch. Andrea PASETTI	18-11-2013	1	3
elaborazione informatica Paolo Spotorno					