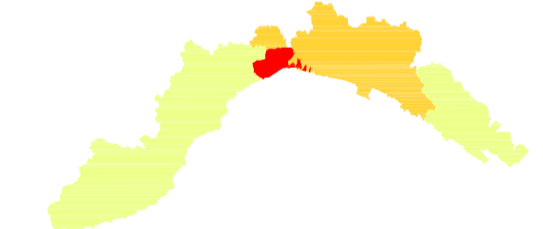


LEGENDA

- pp Terreni permeabili per porosità
 - pf Terreni permeabili per fessurazione e/o fratturazione
 - sp Terreni semipermeabili
 - im Terreni impermeabili
 - Coltri detritiche sottili (inf. ai 3 metri) permeabili per porosità con substrato relativo
 - Urbanizzato continuo impermeabile con substrato relativo
- Pozzi e/o derivazioni d'acqua
- A uso potabile
 - B uso industriale
 - C uso irriguo
 - D uso misto
- Sorgenti captate
- A uso potabile
 - B uso industriale
 - C uso irriguo
 - D uso misto
- Sorgenti non captate
- Zone di impregnazione
- Reticolo idrografico gerarchizzato secondo Strahler
- 1 2 3 4 5 6

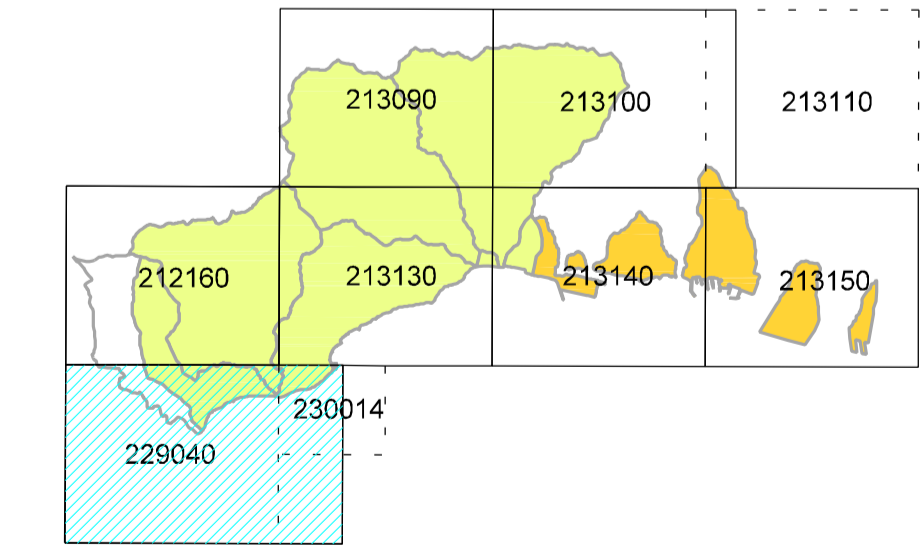


Provincia di Genova




**PIANO DI BACINO
AMBITI 12 e 13**

Piano stralcio per la tutela dal rischio idrogeologico di cui all'art. 1, comma 1 del D.L. 11/06/1998 n. 180 convertito in legge 03/08/1998 n.267 e s.m.i.



CARTA IDROGEOLOGICA

scala 1:10.000



Elaborato di sintesi del Piano approvato con D.C.P. n. 65 del 10-12-2002; modificato con D.C.P. n. 39 del 28-03-2007; con D.C.P. n. 80 del 10-12-2008; con D.C.P. n. 27 del 13-05-2009 e con D.G.P. n. 101 del 16-1-2013

Elaborato	Verificato	Regolarità tecnica	Data	Ed.	Rev.
UFFICIO PIANIFICAZIONE TERRITORIALE elaborazione informatica Paolo Spotorno	Arch. Andrea PASETTI	Arch. Andrea PASETTI	16-11-2013	1	3

FOGLIO CTR
229040

Rilievo di base Carta Tecnica Regione Liguria (Nulla osta dell'I.G.M. n. 418 del 28-11-1992)