

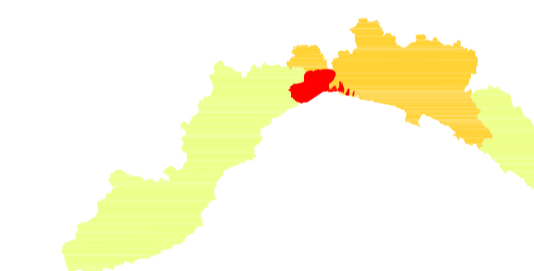


LEGENDA

-  Limite del Piano di Bacino
-  Reticolo idrografico

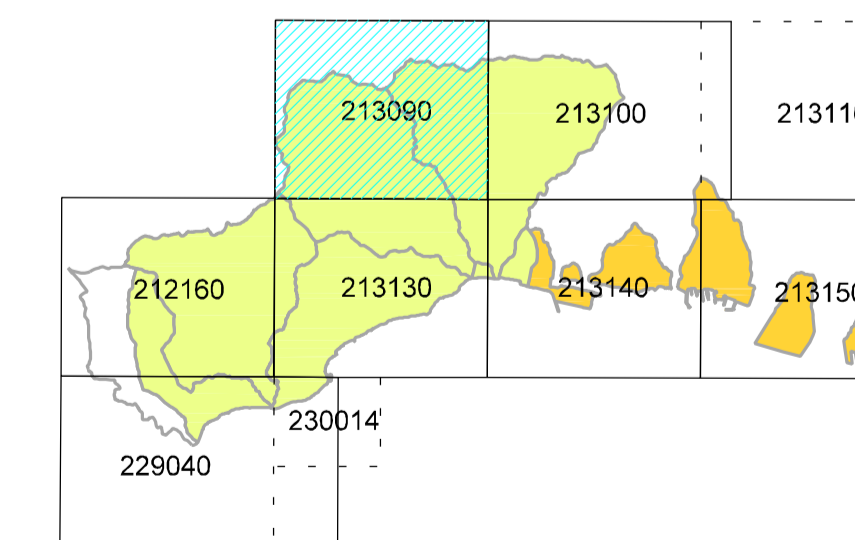


Provincia di Genova



PIANO DI BACINO
AMBITI 12 e 13

Piano stralcio per la tutela dal rischio idrogeologico
di cui all'art. 1, comma 1 del D.L. 11/06/1998 n. 180
convertito in legge 03/08/1998 n.267 e s.m.i.



CARTA DEL RETICOLO IDROGRAFICO

scala 1:10.000



FOGLIO CTR

213090

Elaborato	Verificato	Verificato	Regolarità tecnica	Data	Ed.	Rev.
Dot. Genl. Lorena CASALE Dott. Ing. Paolo PORSICO Dott. Paolo SPOTORNO	Dott. Genl. Aurelio GIUFFRÈ	Dott. Maria TRAVERSO	Arch. Andrea PASETTI	22-11-2011	1	0