


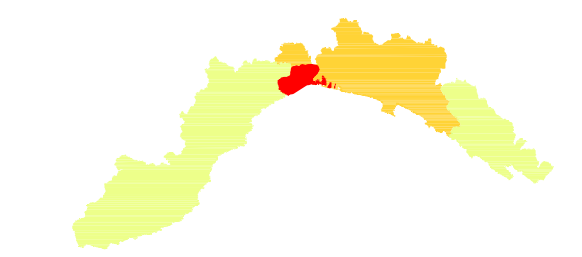


LEGENDA

- Limite del Piano di Bacino
- Reticolo idrografico

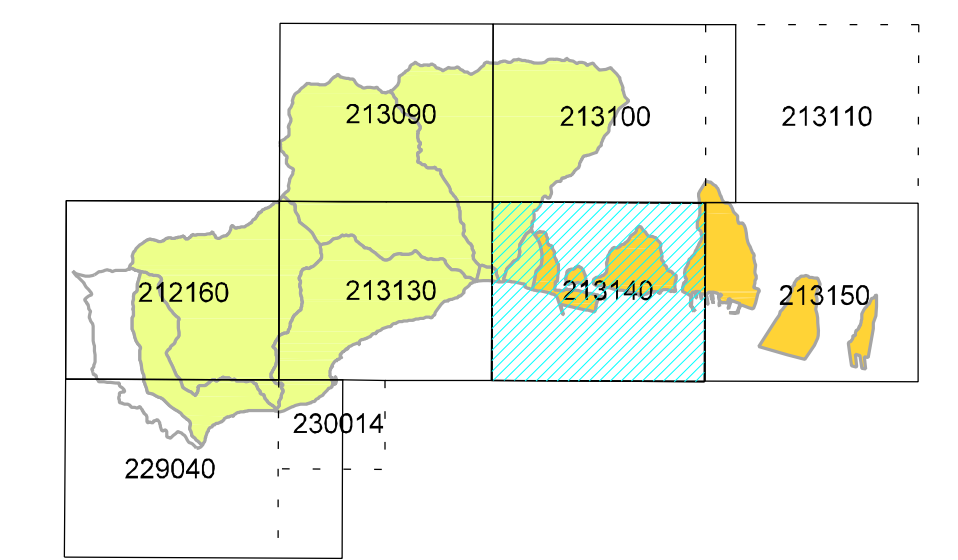


Provincia di Genova



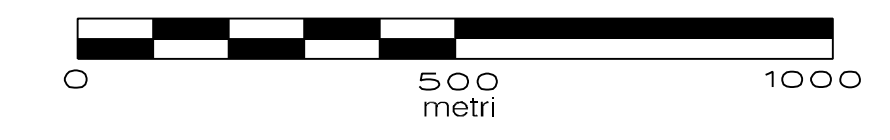
PIANO DI BACINO
AMBITI 12 e 13

Piano stralcio per la tutela dal rischio idrogeologico di cui all'art. 1, comma 1 del D.L. 11/06/1998 n. 180 convertito in legge 03/08/1998 n.267 e s.m.i.



CARTA DEL RETICOLO IDROGRAFICO

scala 1:10.000



FOGLIO CTR
213140

Elaborato	Verificato	Verificato	Regolarità tecnica	Data	Ed.	Rev.
Dott. Geol. Lorenzo CASALE Dott. Ing. Paolo PERSICO Dott. Paolo SPOTORNO	Dott. Geol. Aurelio GIUFFRÈ	Dott. Maria TRAVERSO	Arch. Andrea PASETTI	22-11-2011	1	0