

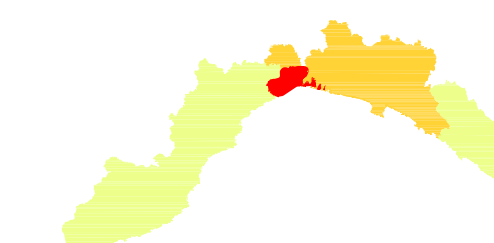


LEGENDA

- Limite del Piano di Bacino
- Reticolo idrografico

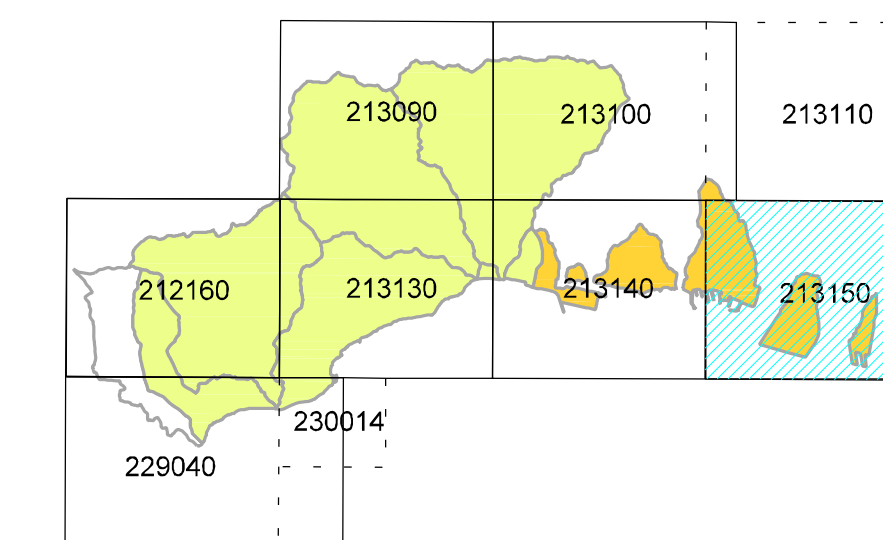


Provincia di Genova



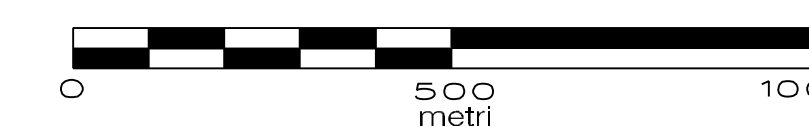
PIANO DI BACINO
AMBITI 12 e 13

Piano stralcio per la tutela dal rischio idrogeologico
di cui all'art. 1, comma 1 del D.L. 11/06/1998 n. 180
convertito in legge 03/08/1998 n.267 e s.m.i.



CARTA DEL RETICOLO IDROGRAFICO

scala 1:10.000



FOGLIO CTR

213150

Approvato con D.G.P. n. 171 del 22-11-2011

| Elaborato | Verificato | Verificato | Regolarita' tecnica | Data | Ed. | Rev. |
|--|-----------------------------|----------------------|----------------------|------------|-----|------|
| Dott. Geol. Lorenza CASALE Dott. Ing. Paolo PERSICO Dott. Paolo SPOTORNO | Dott. Geol. Aurelio GIUFFRÈ | Dott. Maria TRAVERSO | Arch. Andrea PASETTI | 22-11-2011 | 1 | 0 |