


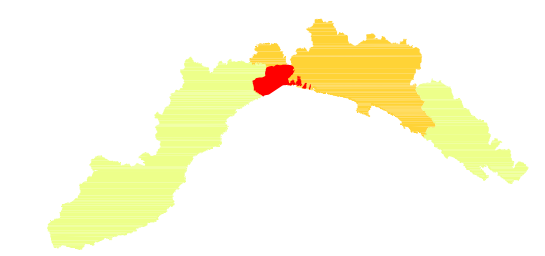


LEGENDA

-  Limite del Piano di Bacino
-  Reticolo idrografico

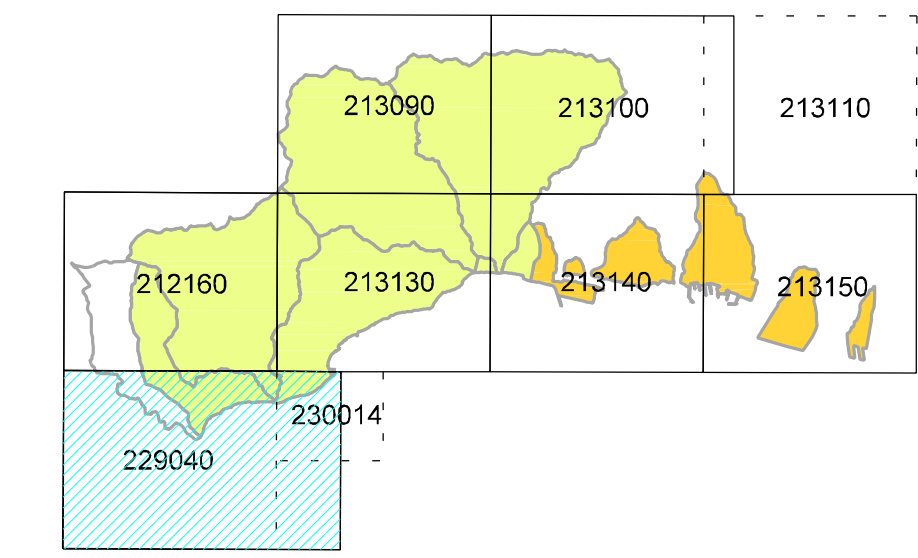


Provincia di Genova




PIANO DI BACINO
AMBITI 12 e 13

Piano stralcio per la tutela dal rischio idrogeologico di cui all'art. 1, comma 1 del D.L. 11/06/1998 n. 180 convertito in legge 03/08/1998 n.267 e s.m.i.



CARTA DEL RETICOLO IDROGRAFICO

scala 1:10.000



FOGLIO CTR
229040

Rilevato di base Carta Tecnica Regione Liguria Nullo osta dell'IGM n. 418 del 28-11-1992

Elaborato	Verificato	Verificato	Regolarita' tecnica	Data	Ed.	Rev.
Dott. Geol. Lorenza CASALE Dott. Ing. Paolo PERISCO Dott. Paolo SPOTONNO	Dott. Geol. Aurelio GIUFFRÈ	Dott. Maria TRAVERSO	Arch. Andrea PASETTI	22-11-2011	1	0