


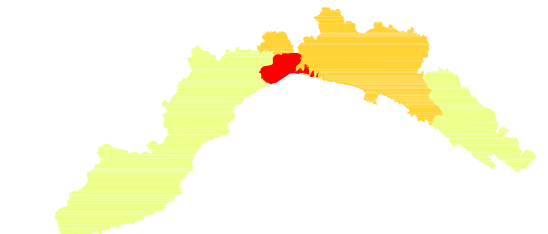


**LEGENDA**

|  |  |                                 |                                 |
|--|--|---------------------------------|---------------------------------|
|  | 1.1.1. Tessuto urbano continuo   |                                 | Cave abbandonate a cielo aperto |
|  | 1.1.2. Tessuto urbano discontinuo  |                                 | Cave attive a cielo aperto      |
|  | 1.2.1. Aree industriali o commerciali  | <b>EFFICIENZA IDROGEOLOGICA</b> |                                 |
|  | 1.2.2. Reti autostradali, ferroviarie e spazi accessori  |                                 | 1 alta                          |
|  | 1.2.3. Aree portuali   |                                 | 2 media                         |
|  | 1.3.1. Aree estrattive   |                                 | 3 bassa                         |
|  | 1.3.2. Discariche  |                                 |                                 |
|  | 1.4.1. Aree verdi urbane   |                                 |                                 |
|  | 1.4.2. Aree sportive e ricreative  |                                 |                                 |
|  | 2.1. Seminativi  |                                 |                                 |
|  | 2.1.1. Seminativi in aree non irrigue  |                                 |                                 |
|  | 2.1.2. Seminativi in aree irrigue  |                                 |                                 |
|  | 2.1.2.1. Seminativi, vivai, colture ortofloricole in piena aria  |                                 |                                 |
|  | 2.1.2.2. Seminativi, vivai, colture ortofloricole in serra   |                                 |                                 |
|  | 2.2. Colture permanenti arboree  |                                 |                                 |
|  | 2.2.1. Vigneti (a); vigneti terrazzati (b)   |                                 |                                 |
|  | 2.2.2. Frutteti (a); frutteti terrazzati (b)   |                                 |                                 |
|  | 2.2.3. Oliveti (a); oliveti terrazzati (b)   |                                 |                                 |
|  | 2.3. Prati e pascoli   |                                 |                                 |
|  | 2.4. Zone agricole eterogenee  |                                 |                                 |
|  | 2.5. Ex coltivati (a); ex coltivati terrazzati (b)   |                                 |                                 |
|  | 3.1. Praterie  |                                 |                                 |
|  | 3.2. Zone boscate  |                                 |                                 |
|  | 3.3. Zone caratterizzate da vegetazione arbustiva (a); zone caratterizzate da vegetazione arbustiva terrazzate (b) |                                 |                                 |
|  | 3.4. Zone con vegetazione rada o assente   |                                 |                                 |
|  | 3.4.1. Spiagge, dune   |                                 |                                 |
|  | 3.4.2. Rocce nude  |                                 |                                 |
|  | 3.4.3. Aree con vegetazione rada   |                                 |                                 |
|  | 3.4.4. Aree incendi recenti inf. 2 anni  |                                 |                                 |
|  | 4.1. Zone umide interne  |                                 |                                 |
|  | 5.1.1. Corsi d'acqua, canali largh. minima alveo mt 10   |                                 |                                 |

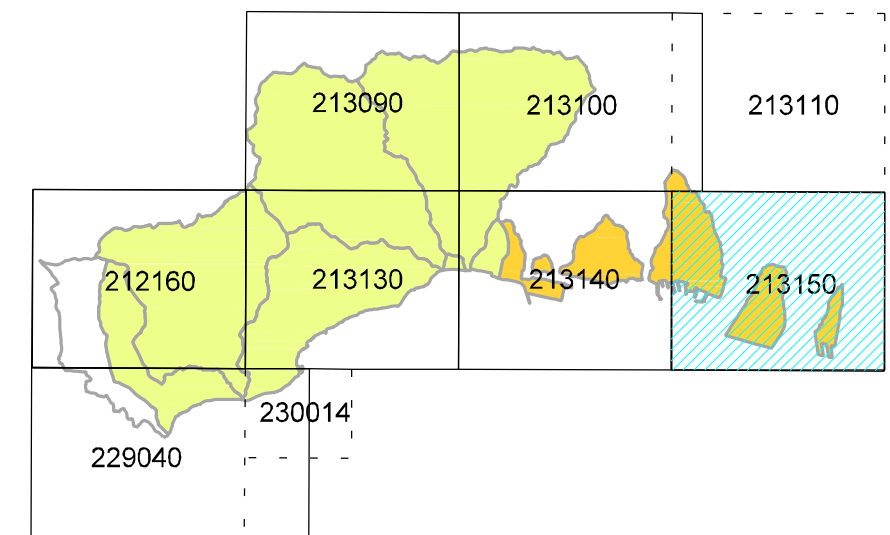


Provincia di Genova



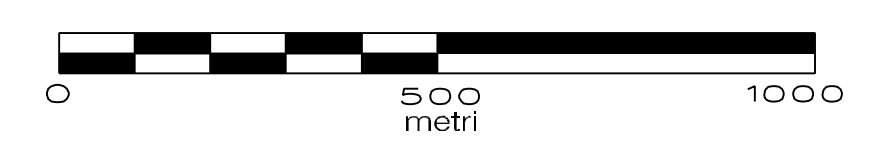
PIANO DI BACINO  
AMBITI 12 e 13

Piano stralcio per la tutela dal rischio idrogeologico di cui all'art. 1, comma 1 del D.L. 1106/1998 n. 180 convertito in legge 03/08/1998 n.267 e s.m.i.



CARTA DELL'USO DEL SUOLO

scala 1:10.000



Elaborato di analisi del Piano approvato con D.G.P. n. 81 del 12-12-2002 modificato con D.G.P. n. 28 del 28-03-2007 con D.G.P. n. 396 del 04-12-2007 e con D.G.P. n. 27 del 13-05-2009 e con D.G.P. n. 121 del 18-11-2013

| Elaborato  | Verificato           | Regolarita' tecnica  | Data       | Ed. | Rev. |
|--|----------------------|----------------------|------------|-----|------|
| UFFICIO PIANIFICAZIONE TERRITORIALE                    | Arch. Andrea PASETTI | Arch. Andrea PASETTI | 18-11-2013 | 1   | 3    |
| <small>elaborazione informatica Paolo Spotorno</small> |                      |                      |            |     |      |