
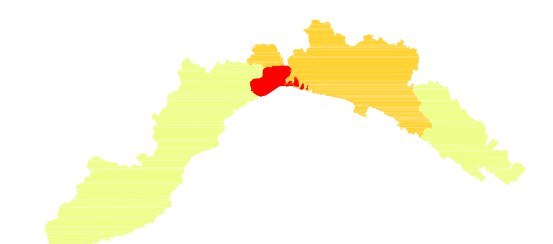


LEGENDA

- AREE SOTTOPOSTE A VINCOLO IDROGEOLOGICO
- AREE NON SOTTOPOSTE A VINCOLO IDROGEOLOGICO
- LIMITE DEL PIANO DI BACINO

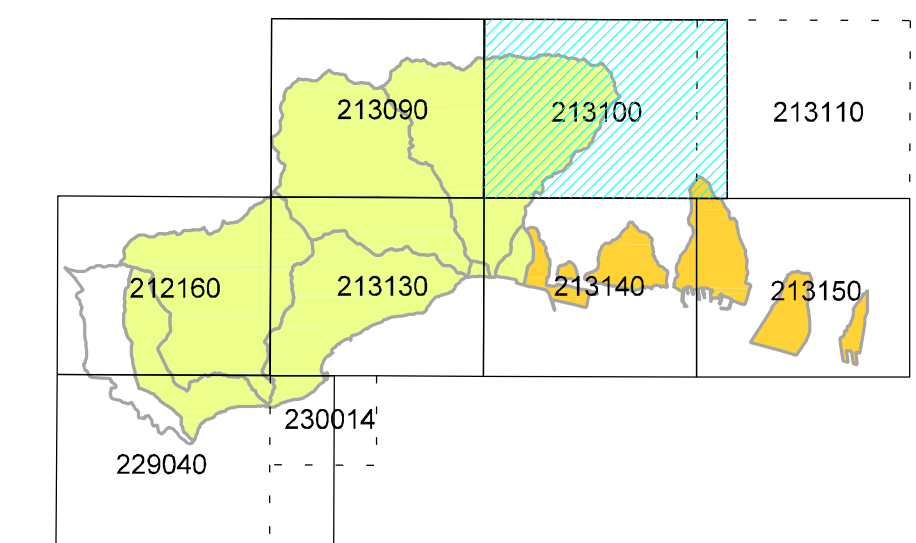


Provincia di Genova




PIANO DI BACINO  
AMBITI 12 e 13

Piano stralcio per la tutela dal rischio idrogeologico  
di cui all'art. 1, comma 1 del D.L. 11/06/1998 n. 180  
convertito in legge 03/08/1998 n.267 e s.m.i.



CARTA DELLE AREE SOTTOPOSTE A VINCOLO IDROGEOLOGICO

scala 1:10.000



Approvato con D.C.P. n. 55 del 09-11-2011

Elaborato	Verificato	Verificato	Regolarità tecnica	Data	Ed.	Rev.
Dott. Alessandro CORTELLINI Dott. Paolo SPOTORNO	Dott. Geol. Aurelio GIUFFRÈ	Dott. Maria TRAVERSO	Arch. Andrea PASETTI	09-11-2011	1	1