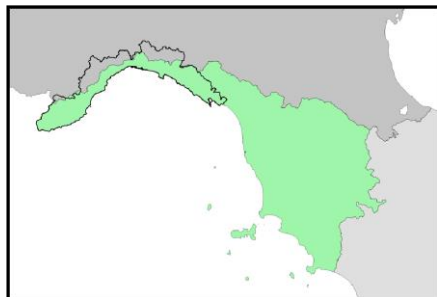




Autorità di Bacino  
Distrettuale  
dell'Appennino  
Settentrionale



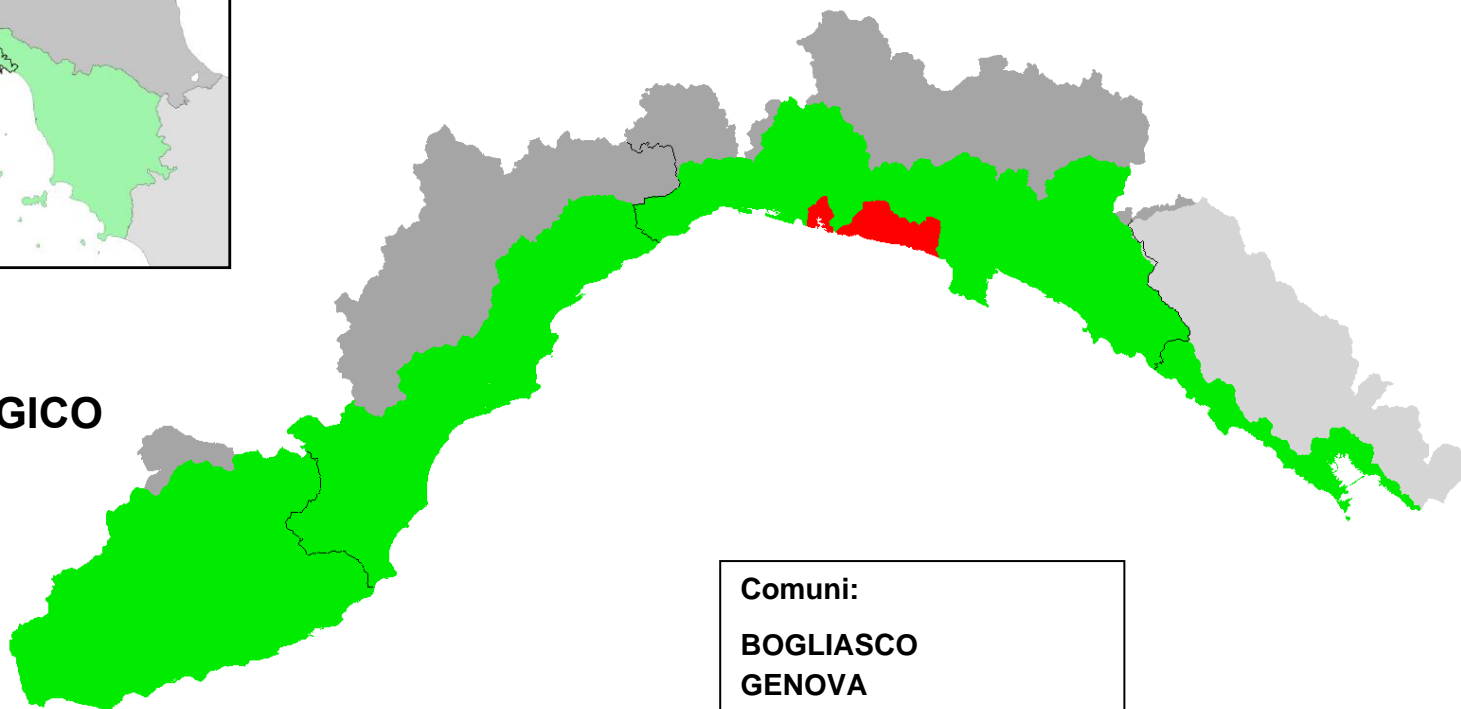
REGIONE  
LIGURIA



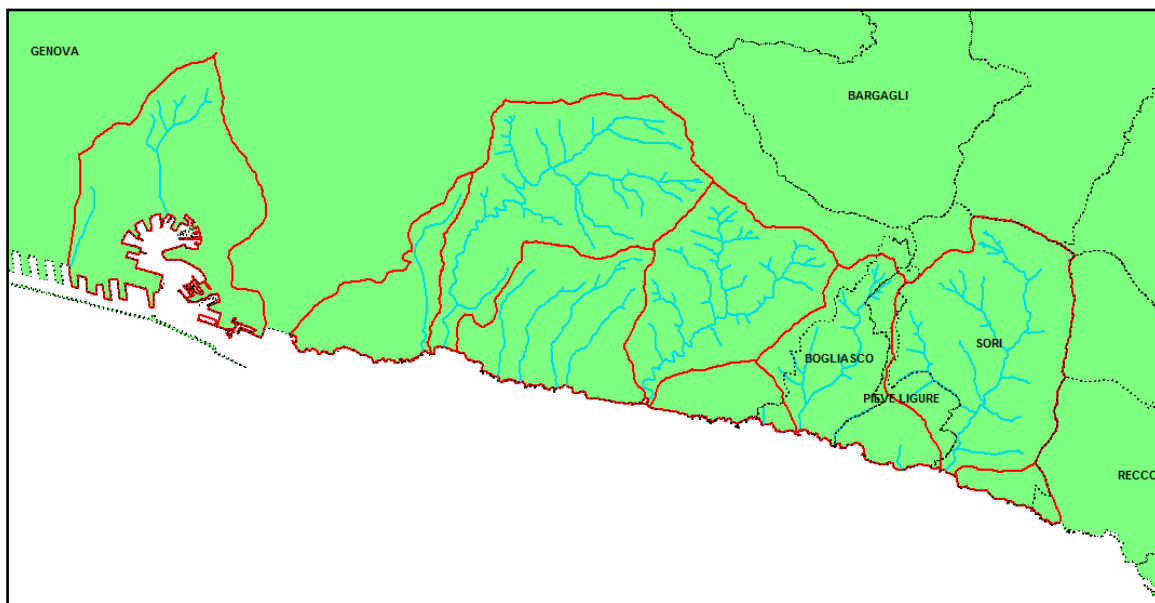
## PIANO DI BACINO STRALCIO PER L'ASSETTO IDROGEOLOGICO

# AMBITO 14

Ambito di Bacino  
di rilievo regionale:  
**14 - Bisagno**



**Comuni:**  
**BOGLIASCO**  
**GENOVA**  
**PIEVE LIGURE**  
**RECCO**  
**SORI**



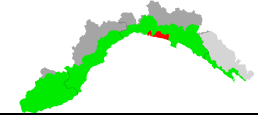
<i>APPROVAZIONE DEL PIANO</i>
Delibera del Consiglio Provinciale di Genova n. 66 del 12/12/2002
<i>ULTIMA MODIFICA DEL PIANO</i>
Decreto del Segretario Generale n. 27 del 04/04/2023
<i>ENTRATA IN VIGORE</i>
Pubblicazione sul BURL n. 18 del 03/05/2023 - parte II



Autorità di Bacino Distrettuale  
dell'Appennino Settentrionale  
REGIONE LIGURIA



Piano di bacino stralcio per l'assetto idrogeologico  
AMBITO 14



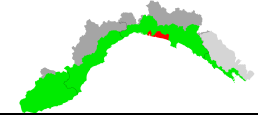
Provvedimento	Oggetto	Comune	Località	Elaborati modificati	Entrata in vigore
DCP 66 del 12/12/2002	Approvazione del Piano				26/02/2003
DGP 305 del 29/10/2004	Normativa				08/09/2004
DGP 490 del 22/12/2004		Genova	Rio Puggia		22/12/2004
DCP 7 del 16/02/2005		Genova	Rio Penego		06/04/2005
DGP 151 del 03/05/2005		Genova	Valletta Puggia		29/06/2005
DGP 384 del 20/09/2005		Genova	Castelletto		26/10/2005
DGP 34 del 31/01/2006			Chiappeto e Sori		01/03/2006
DGP 476 del 19/12/2006	Suscettività e reticolo	Genova	Sant'Ilario		14/02/2007
DCP 21 del 14/03/2007	Variante generale				30/05/2007
DGP 395 del 04/12/2007	Reticolo idrografico	Sori			30/01/2008
DGP 204 del 19/10/2010	Adozione Vincolo idrogeologico				15/12/2010
DGP 128 del 30/08/2011	Fasce fluviali	Bogliasco	Rio Poggio		19/10/2011
DCP 55 del 09/11/2011	Approvazione Vincolo idrogeologico				
DGP 171 del 22/11/2011	Adeguamento normativo a DGR 989/2011				07/12/2011
DGP 108 del 30/05/2012	Franosità	Sori			11/07/2012
DGP 180 del 14/12/2012	Alluvioni 2010-2011				09/01/2013
DGP 121 del 18/11/2013	Adeguamento normativo a DGR 1208/2012				11/12/2013
DGP 121 del 26/08/2014	Geologia	Genova	Bavari		24/09/2014
DGP 124 del 22/09/2014	Normativa				06/10/2014



Autorità di Bacino Distrettuale  
dell'Appennino Settentrionale  
REGIONE LIGURIA



Piano di bacino stralcio per l'assetto idrogeologico  
AMBITO 14



Provvedimento	Oggetto	Comune	Località	Elaborati modificati	Entrata in vigore
DCM 7 del 27/02/2015	Fasce fluviali	Genova	Rio Vernazza		18/03/2015
DGR 329 del 19/04/2016	Fasce fluviali	Genova	Torrente Sturla		11/05/2016
DGR 998 del 28/10/2016	Alluvione 2014 (fasce fluviali)				23/11/2016
DGR 97 del 08/02/2017	Allineamento PUC Genova	Genova		Franosità – Geomorfologica – Suscettività al dissesto – Rischio Geologico	08/03/2017
DDG 5356 del 16/09/2019	Fasce di inondabilità	Genova	Torrente Nervi	Sezioni idrauliche, Fasce di inondabilità, Rischio idraulico, Interventi	02/10/2019
DDG 2461 del 22/04/2020	Normativa			Normativa	13/05/2020
DSG 18 del 20/03/2023	Fasce di inondabilità	Genova	Rio Lagaccio	Sezioni idrauliche, Fasce di inondabilità e Ambiti Normativi, Rischio idraulico, Interventi	BURL n. 18 del 03/05/2023
DSG 27 del 04/04/2023	Fasce di inondabilità	Genova	Albaro	Fasce di inondabilità e Ambiti Normativi, Rischio idraulico	BURL n. 18 del 03/05/2023