





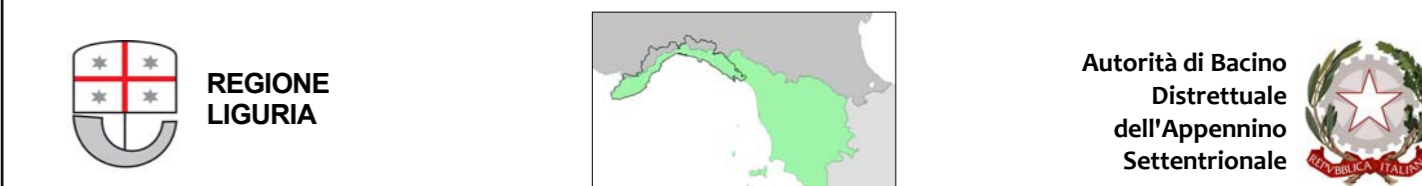
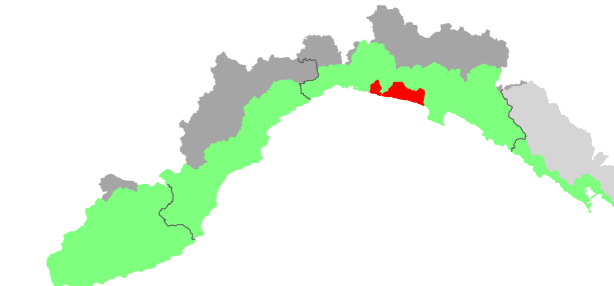


# LEGENDA

Fasce fluviali:	Norme di attuazione:
 Fascia A	Art. 15, c. 2
 Fascia A*	Art. 15, c. 4 bis
 Fascia B	Art. 15, c. 3
 Fascia B* (Aree storicamente inondate in tratti non indagati o con indagini insufficienti)	Art. 15, c. 4 bis
 Fascia B - Ambito BB	Art. 15, c. 4
 Fascia B - Ambito B0	Art. 15, c. 4
 Fascia C	Art. 15, c. 4
 Fascia C (Aree storicamente inondate in tratti indagati)	Art. 15, c. 4
 Fascia C (Aree soggette ad eventi idrologici - aree allagabili)	Art. 15, c. 5
 Fascia C (Aree ex inondabili)	Art. 15, c. 4
<b>Alveo:</b>	
 a cielo aperto	Art. 13
 tobinato	
 Aree normate anche da altro Piano di bacino limitrofo (si applica la norma più restrittiva)	
<b>Criticità idrauliche puntuali:</b>	
 Manufatto o copertura non verificata per T = 50 anni	
 Manufatto o copertura non verificata per T = 200 anni	
 Manufatto o copertura non verificata per T = 500 anni	
 Proiezione dei viadotti	
 Limite del Piano di bacino	

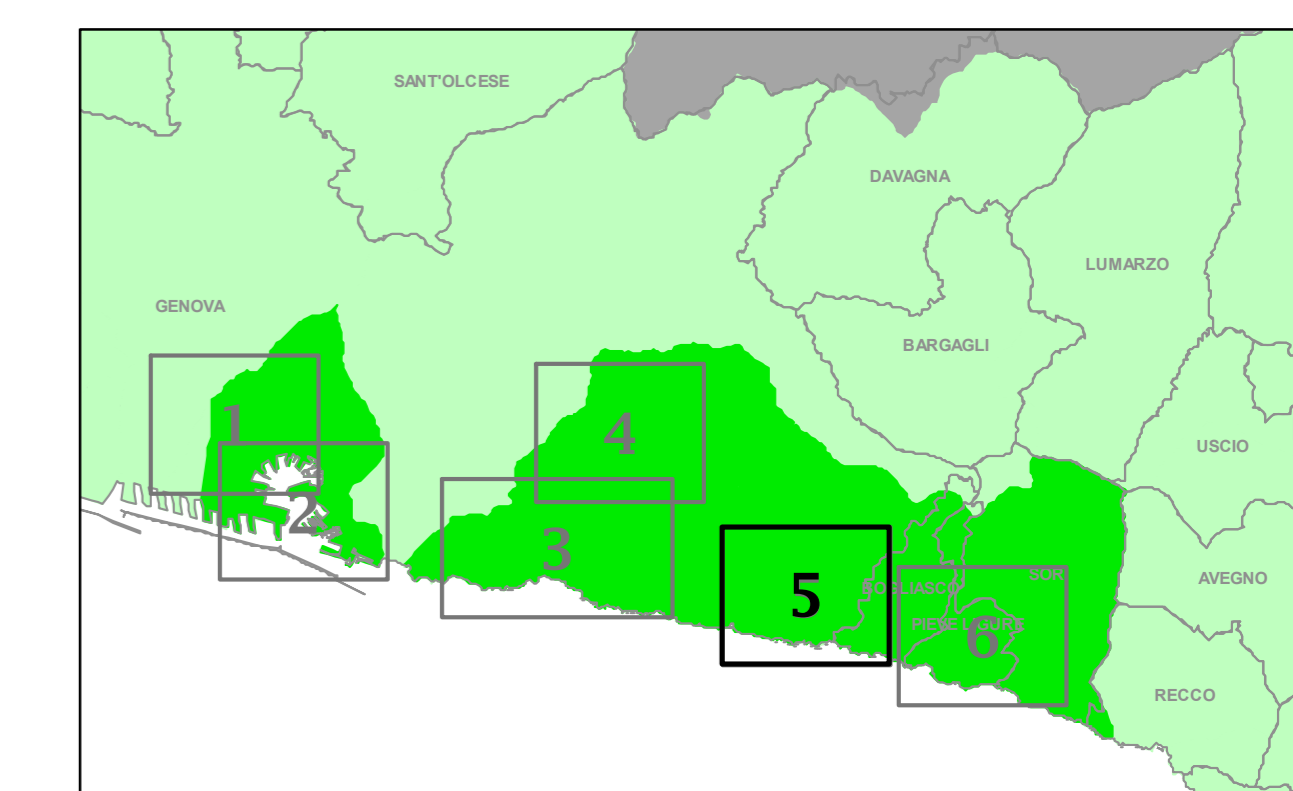


Bacini Regionali Liguri



## PIANO DI BACINO STRALCIO PER LA TUTELA DAL RISCHIO IDROGEOLOGICO

### AMBITO 14



## CARTA DELLE FASCE DI INONDABILITA' E DEGLI AMBITI NORMATIVI



MARE LIGURE