

LEGENDA

ROCCIA AFFIORANTE
e sufficientemente con coperture detritiche discontinue fino a 1 metro di spessore

RO	Rocce subaffioranti con caratteristiche strutturali e tessiture non visibili	Rs	In buone condizioni di conservazione e/o disposte sfavorevolmente delle strutture rispetto al pendio
R	In buone condizioni di conservazione e con strutture indifferenti rispetto al pendio	Rf	In scadenti condizioni di conservazione, alterata e/o parzialmente fraturata rispetto al pendio.

DEPOSITI ALLUVIONALI

(an) Mobili attuali	(a) Terrazzamenti recenti	(at) Terrazzamenti antichi	(al) Depositi lacustri	DEPOSITI DI SPIAGGIA
(ca) Depositi colluviali	(cc) Depositi di spiaggia			

COPERTURE DETRITICHE E COLTRI

COPERTURE DETRITICHE SUPERIORI A 3 METRI (d)

(dt) Coperture detritiche superiori a 3 metri - (dm) Depositi morenici	(d) Coperture detritiche e depositi eluviali da 1 a 3 metri
(dtt) Coperture detritiche superiori a 3 metri fessate	(dft) Coperture detritiche e depositi eluviali da 1 a 3 metri fessate
(d2) Coperture detritiche superiori a 3 metri grossolane	(d2) Coperture detritiche e depositi eluviali da 1 a 3 metri grossolane

MOVIMENTI FRANOSI

SS	DF	SC	SCp	CL	FC	FD
Attiva	Quiescente	Attiva	Quiescente	Attiva	Quiescente	Attiva

CIGLI DI FRANA

Attivo	Quiescente
--------	------------

DIREZIONE DI MOBILIZZAZIONE MATERIALI SCIOLTI

CONOIDI DETRITICHE ED ALLUVIONALI ATTIVE E QUIESCENTI

ROTTURE DI PENDIO

Scarpata fino a 6 m di H	Scarpata fino a 10 m di H	Scarpata oltre 10 m di H
--------------------------	---------------------------	--------------------------

FORME DI EROSIONE


EROSIONE CONCENTRATA DI FONDO	EROSIONE SPONDALE	RUSCELLAMENTO DIFFUSO
-------------------------------	-------------------	-----------------------

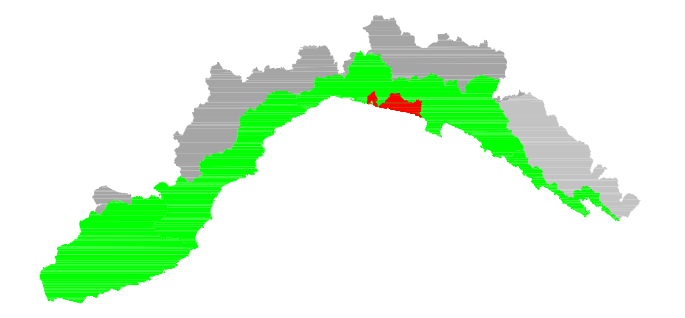
ELEMENTI MORFOLOGICI

Aveli (abbandonati, scopoli)	Orlo terrazzo fluviale	Orlo terrazzo marino
Radice di terrazzo	Trincea	

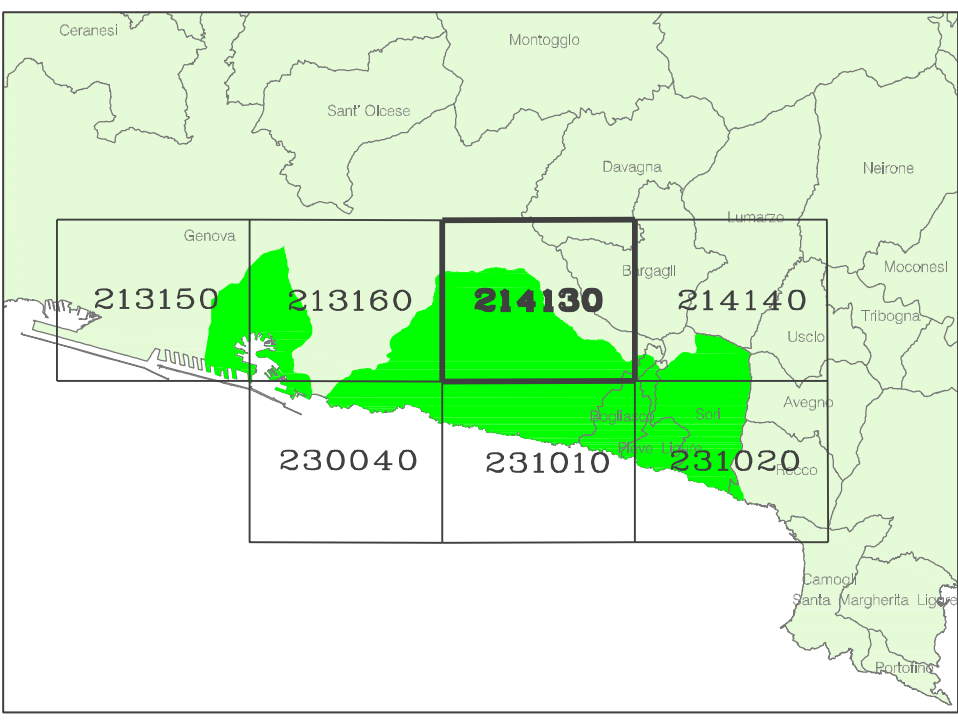
FORME ANTROPICHE

Grossi riperti	Sbarcamenti	Disecciche	Cave a cielo aperto attive/abbandonate
Cave attive	Cave abbandonate	Fronte di cavea	Cave sotterranee attive/abbandonate


AUTORITA' DI BACINO REGIONALE



PIANO DI BACINO STRALCIO PER LA TUTELA DAL RISCHIO IDROGEOLOGICO
AMBITO 14



CARTA GEOMORFOLOGICA

PRIMA APPROVAZIONE	Delibera del Consiglio Provinciale n. 59 del 17/12/2003	SCALA	TAVOLA
ULTIMA MODIFICA DELL'ELABORATO	Delibera della Giunta Regionale n. 97 del 08/02/2017	1:10.000	CARTA GEOMORFOLOGICA
ENTRATA IN VIGORE	BURL n. 10 del 08/03/2017 - parte II		214130