

LEGENDA

5 ubicazione e codice intervento

INTERVENTI STRUTTURALI

- ★ INTERVENTI DI TIPO IDRAULICO
- opere di intercettazione del trasporto solido
- ▬ opere di difesa spondale e arginatura
- ◊ adeguamento alveo
- D realizzazione canale scolmatore
- Y rifacimento ponti e tombature
- opere critiche al deflusso della portata T=50
- opere critiche al deflusso della portata T=200
- opere critiche al deflusso della portata T=500

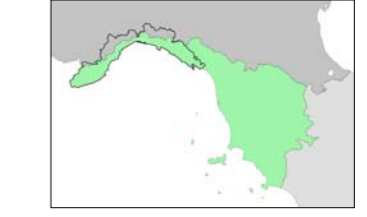
- ★ INTERVENTI SUL VERSANTE
- consolidamenti
- ▼ disaggi, reti armate paramassi
- ingegneria naturalistica
- ◊ opere di regimazione delle acque superficiali
- ▲ manutenzione opere idrauliche

★ INTERVENTI REALIZZATI

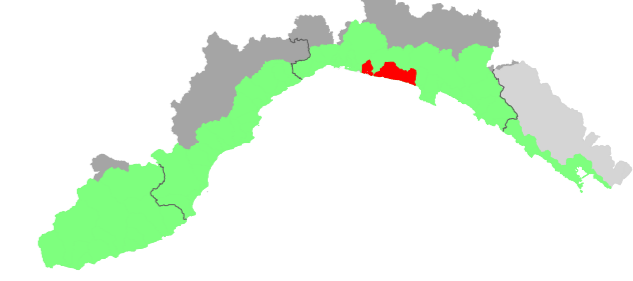
- misure speciali di prevenzione e protezione

- ALTRE SIMBOLOGIE
- monitoraggi ed approfondimenti
- limiti del Piano di bacino

Note alla carta:
La presente carta riporta l'ubicazione degli interventi descritti nel piano; sebbene per alcuni di essi sia data una descrizione della tipologia si rimanda comunque al citato Piano degli interventi.

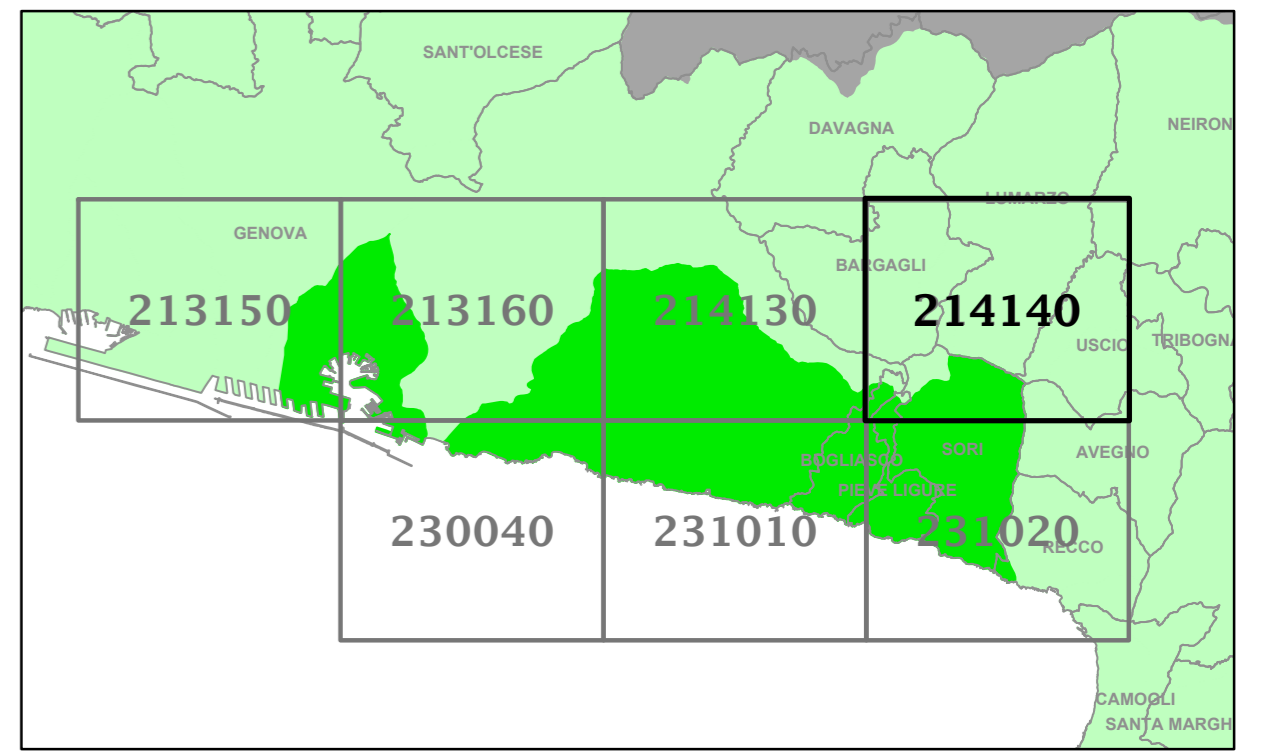


Bacini Regionali Liguri



PIANO DI BACINO STRALCIO PER LA TUTELA DAL RISCHIO IDROGEOLOGICO

AMBITO 14



CARTA DEGLI INTERVENTI

PRIMA APPROVAZIONE DEL PIANO	Delibera del Consiglio Provinciale n. 59 del 17/12/2003	SCALA	TAVOLA
ULTIMA MODIFICA DELL'ELABORATO	Decreto del Segretario Generale n. 18 del 20/03/2023	1:10.000	214140
ENTRATA IN VIGORE	pubblicazione sul BURL n. 18 del 03/05/2023 - parte II		