


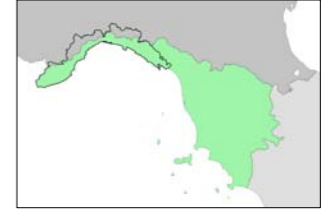
LEGENDA

- 5 ubicazione e codice intervento
- INTERVENTI STRUTTURALI**
 - ★ INTERVENTI DI TIPO IDRAULICO
 - opere di intercettazione del trasporto solido
 - = opere di difesa spondale e arginatura
 - ◊ adeguamento alveo
 - D realizzazione canale scolmatore
 - X rifacimento ponti e tombature
 - opere critiche al deflusso della portata T=50
 - opere critiche al deflusso della portata T=200
 - opere critiche al deflusso della portata T=500
 - ★ INTERVENTI SUL VERSANTE
 - consolidamenti
 - ▼ disaggi, reti armate paramassi
 - ingegneria naturalistica
 - ◇ opere di regimazione delle acque superficiali
 - ▲ manutenzione opere idrauliche
 - ★ INTERVENTI REALIZZATI
- INTERVENTI NON STRUTTURALI**
 - ✔ misure speciali di prevenzione e protezione
- ALTRE SIMBOLOGIE**
 - M monitoraggi ed approfondimenti
 - limiti del Piano di bacino


Nota alla carta:
La presente carta riporta l'ubicazione degli interventi descritti nel piano; sebbene per alcuni di essi sia data una descrizione della tipologia si rimanda comunque al citato Piano degli interventi.



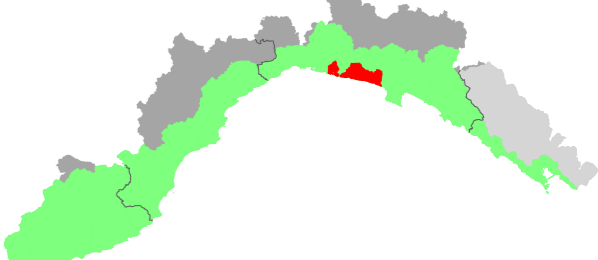
REGIONE
LIGURIA



Bacini Regionali Liguri

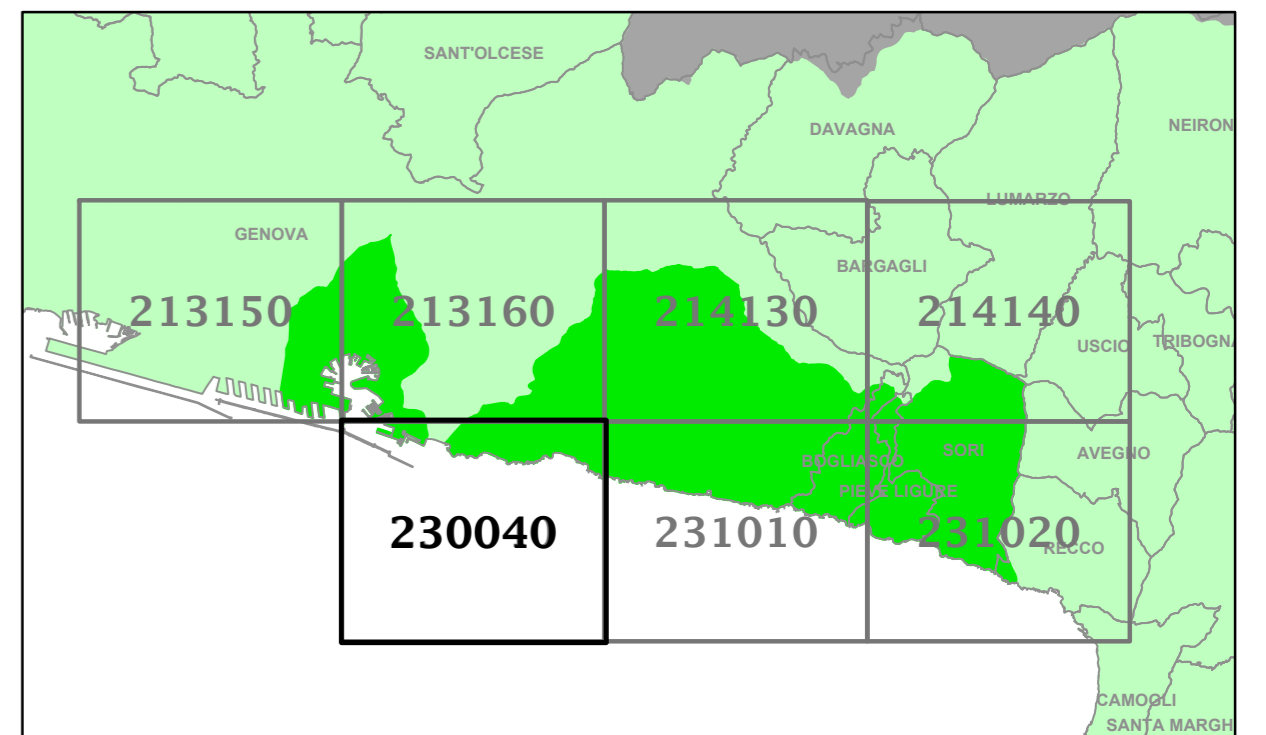


Autorità di Bacino
Distrettuale
dell'Appennino
Setentrionale



**PIANO DI BACINO STRALCIO PER LA TUTELA
DAL RISCHIO IDROGEOLOGICO**

AMBITO 14



CARTA DEGLI INTERVENTI

PRIMA APPROVAZIONE DEL PIANO	Delibera del Consiglio Provinciale n. 59 del 17/12/2003	SCALA	TAVOLA
ULTIMA MODIFICA DELL'ELABORATO	Decreto del Segretario Generale n. 18 del 20/03/2023	1:10.000	230040
ENTRATA IN VIGORE	pubblicazione sul BURL n. 18 del 03/05/2023 - parte II		

