

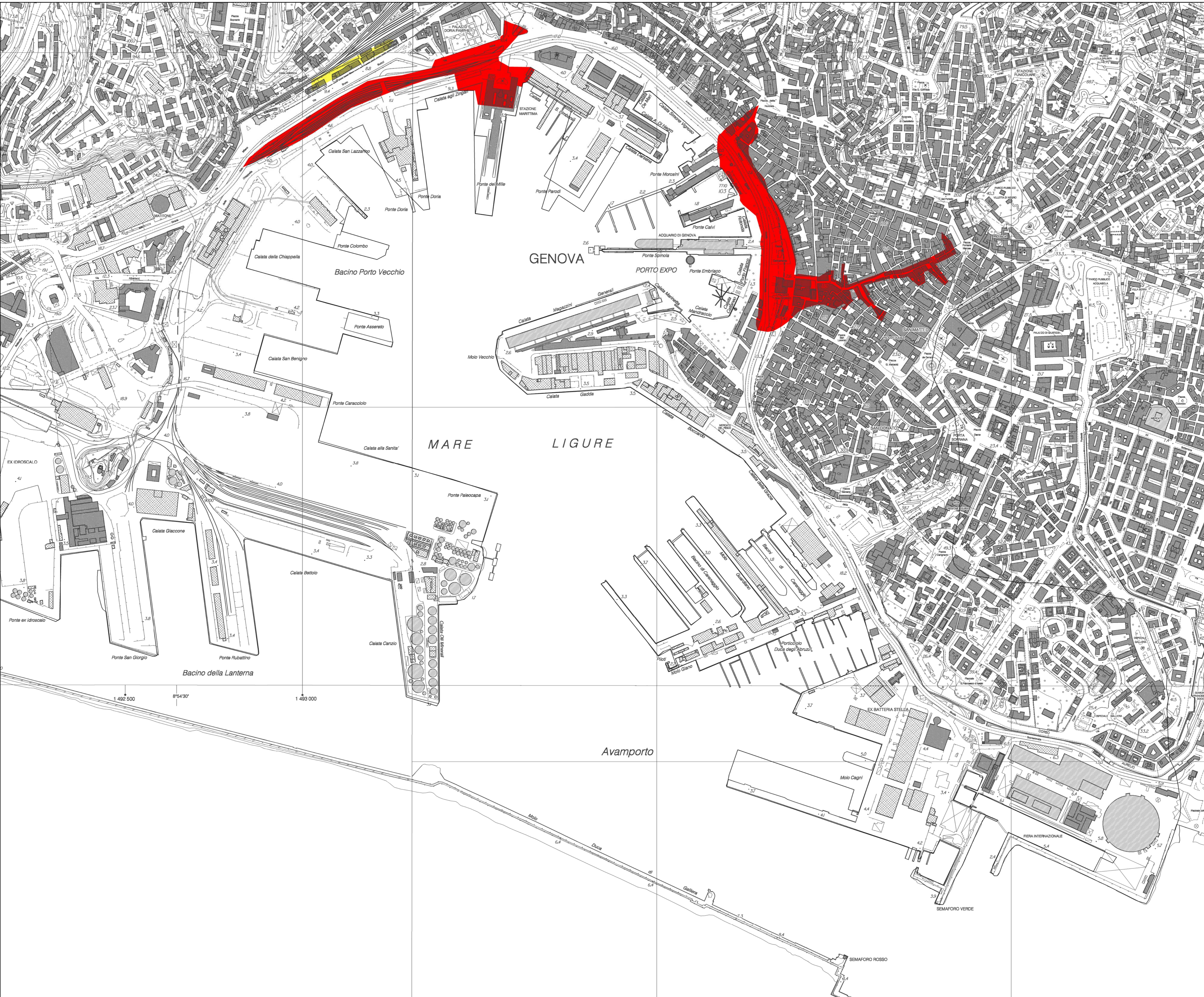
LEGENDA

CLASSI DI RISCHIO IDRAULICO:

- R14 - RISCHIO MOLTO ELEVATO
- R13 - RISCHIO ELEVATO
- R12 - RISCHIO MEDIO
- R11 - RISCHIO MODERATO

CLASSI SPECIALI:

- TIPO A - Cave attive, miniere attive e discariche in esercizio
- Limiti del Piano di Bacino





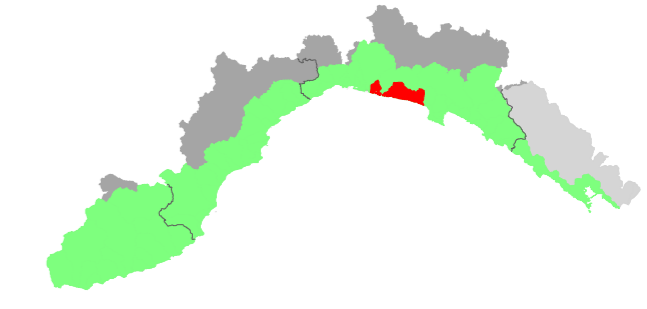
REGIONE
LIGURIA



Bacini Regionali Liguri

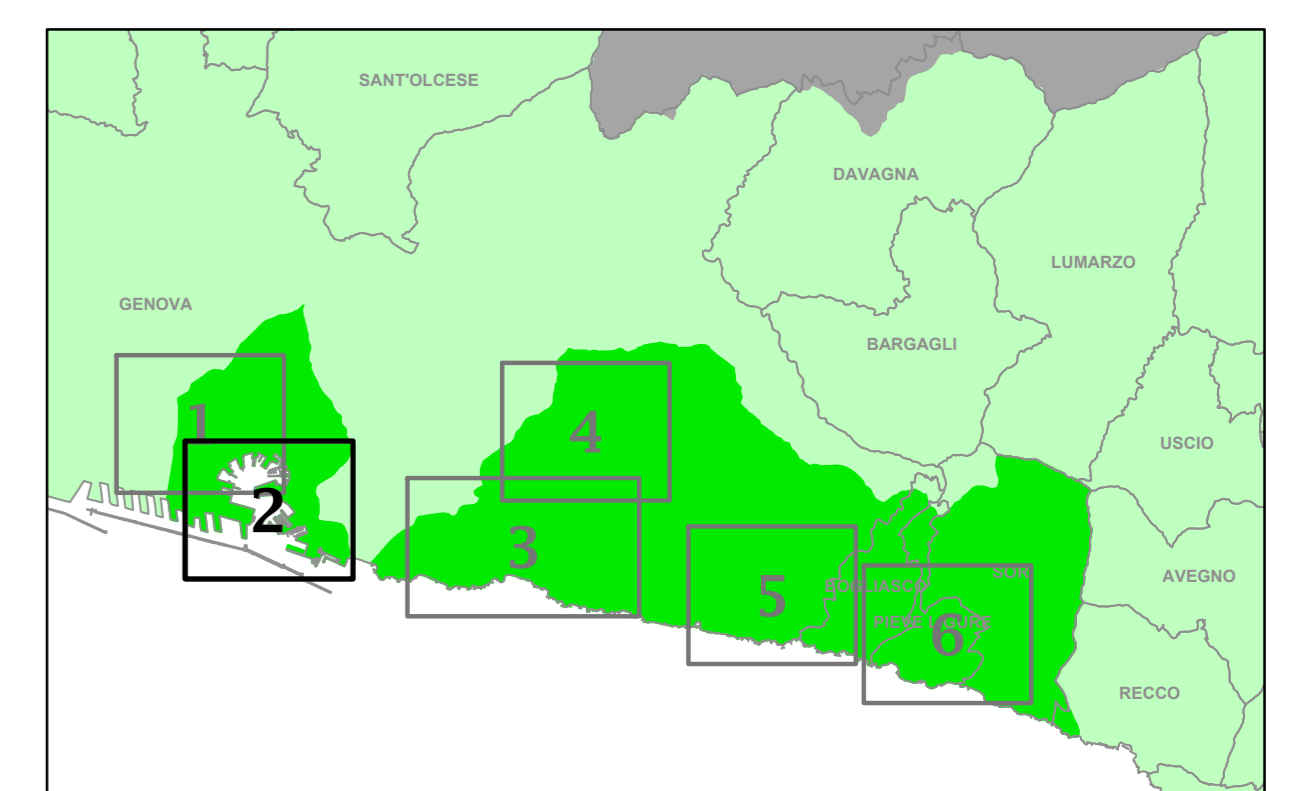


Autorità di Bacino
Distrettuale
dell'Appennino
Settentrionale



PIANO DI BACINO STRALCIO PER LA TUTELA DAL RISCHIO IDROGEOLOGICO

AMBITO 14



CARTA DEL RISCHIO IDRAULICO

PRIMA APPROVAZIONE DEL PIANO	Delibera del Consiglio Provinciale n. 59 del 17/12/2003	SCALA	TAVOLA
ULTIMA MODIFICA DELL'ELABORATO	Decreto del Segretario Generale n. 27 del 04/04/2023	1:5.000	2 di 6
ENTRATA IN VIGORE	pubblicazione sul BURL n. 18 del 03/05/2023 - parte II		