



LEGENDA

- Aree inondabili con tempo di ritorno fino a 50 anni
- Aree inondabili con tempo di ritorno fino a 200 anni
- Aree inondabili con tempo di ritorno fino a 500 anni
-
- Aree storicamente inondate
- Aree inondate nell'evento del 4 novembre 2011
- Aree inondate negli eventi dell'autunno 2014 (DGR 412/2015)
-
- Alveo a cielo aperto
- Alveo tombinato
-
- Proiezione dei viadotti
- Limite del bacino



REGIONE LIGURIA



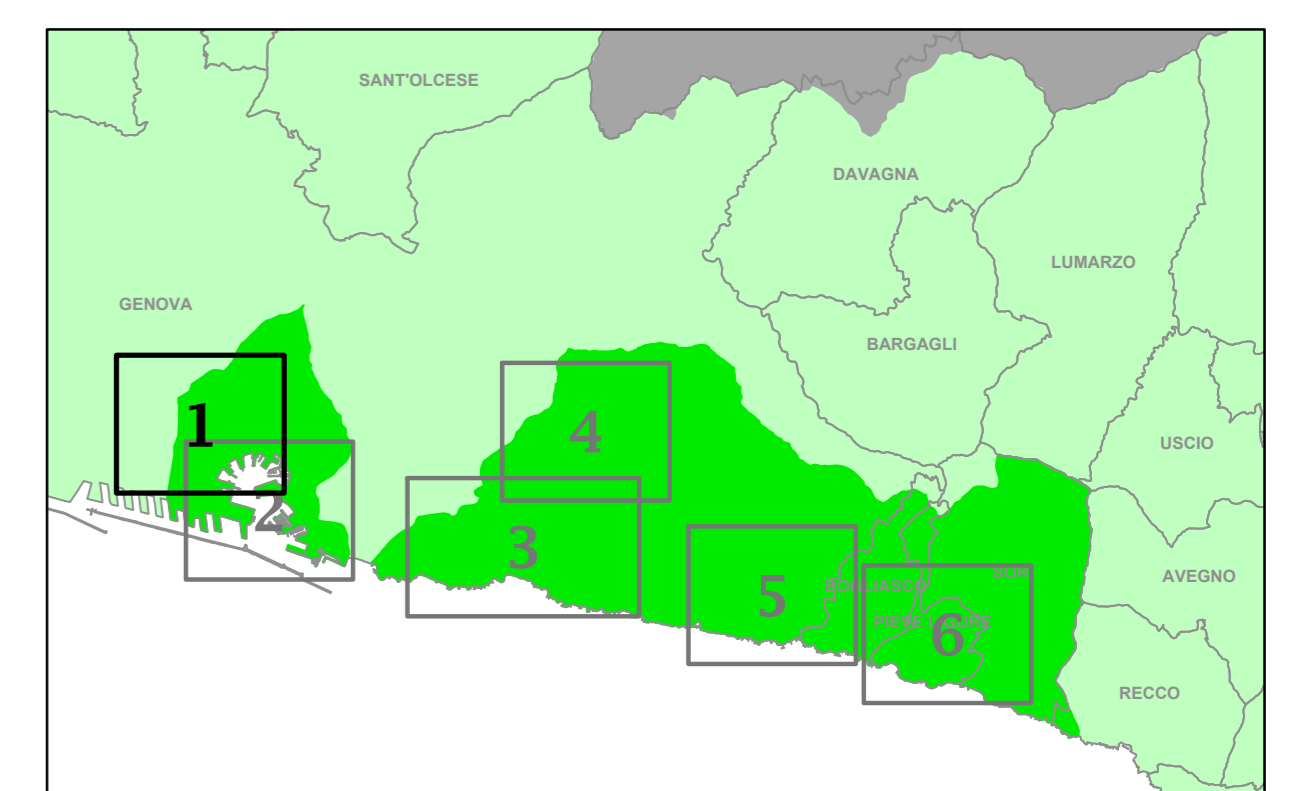
Bacini Regionali Liguri



Autorità di Bacino
Distrettuale
dell'Appennino
Settentrionale

PIANO DI BACINO STRALCIO PER LA TUTELA DAL RISCHIO IDROGEOLOGICO

AMBITO 14



CARTA DELLE AREE INONDABILI E DELLE AREE STORICAMENTE INONDATE

PRIMA APPROVAZIONE DEL PIANO	Delibera del Consiglio Provinciale n. 59 del 17/12/2003	SCALA	TAVOLA
ULTIMA MODIFICA DELL'ELABORATO	Decreto del Segretario Generale n. 18 del 20/03/2023	1:5.000	1 di 6
ENTRATA IN VIGORE	pubblicazione sul BURL n. 18 del 03/05/2023 - parte II		