

LEGENDA

DEPOSITI ALLUVIONALI

- (am) Mobili attuali
- (ar) Terrazzati recenti
- (aa) Terrazzati antichi
- (af) Depositi lacustri

DEPOSITI DI SPIAGGIA

- (ds) Depositi di spiaggia

COPERTURE DETRITICHE POTENTI (superiori a mt. 3)

- (dt) Copertura detritiche superiori a 3 metri - (dm) Depositi morenici
- (dt1) Coperture detritiche superiori a 3 metri fini
- (dt2) Coperture detritiche superiori a 3 metri grossolane
- (gr) Grossi riperti
- (sb) Sbancamenti

LIMITI FORMAZIONALI

- certi
- presunti

GIACITURE DEGLI STRATI

- orizzontali
- verticali
- inclinati
- rovesciati
- contorti

FAGLIE


- certe
- presunte

SOVRASCORRIMENTI

-

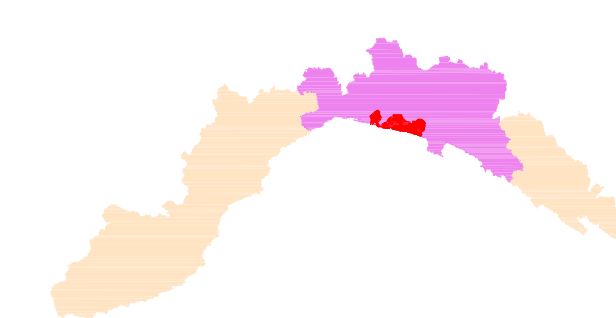
LITOLOGIE

- ma-ORV MARNE (Argille di Ortovero)
- ag-MGG ARGILLITI (Argilliti di Montoggio)
- as-ROC ARGILLOSCISTI E FELITI (Argillitoscisti della Formazione di Ronco)
- cm-FAN CALCARI MARNOSI (Calcari della Formazione di Monte Antota)
- ag-FMA ARGILLITI



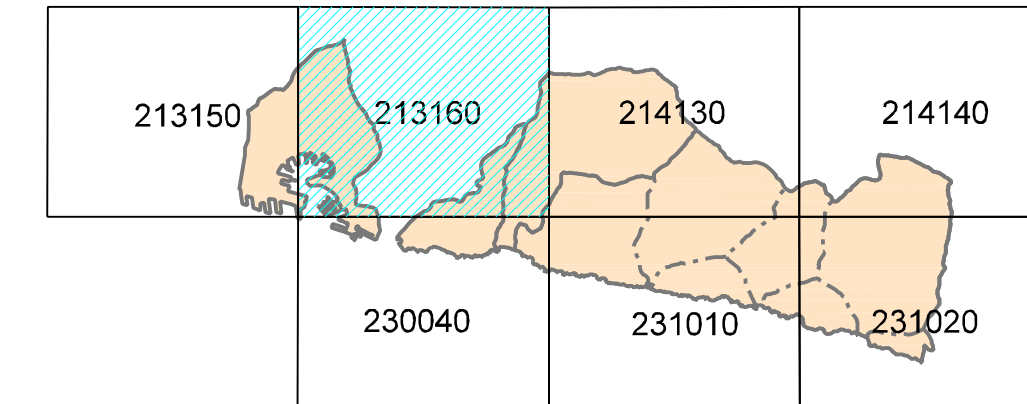
FOGLIO CTR
213160

Provincia di Genova




**PIANO DI BACINO
AMBITO 14**

Piano stralcio per la tutela dal rischio idrogeologico di cui all'art. 1, comma 1 del D.L. 1106/1998 n. 180 convertito in legge 03/08/1998 n.267 e s.m.i.



CARTA GEOLITOLOGICA

scala 1:10.000



Elaborato	Verificato	Regolarità tecnica	Data	Ed.	Rev.
UFFICIO PIANIFICAZIONE TERRITORIALE elaborazione informatica Paolo Spataro	Arch. Andrea PASETTI	Arch. Andrea PASETTI	26-08-2014	1	2

Milano: Igea; Carta Tecnica Regione Liguria (N.84 del 08/03/1981) (ed.2011-1982)