

### LEGENDA

**DEPOSITI ALLUVIONALI**

- (am) Mobili attuali
- (ar1) Terrazzati recenti
- (ar2) Terrazzati antichi
- (ar3) Depositi lacustri

**DEPOSITI DI SPIAGGIA**

- (ds) Depositi di spiaggia

**COPERTURE DETRITICHE POTENTI (superiori a mt. 3)**

- (dt) Coperture detritiche superiori a 3 metri - (cm) Depositi morenici
- (dt1) Coperture detritiche superiori a 3 metri fini
- (dt2) Coperture detritiche superiori a 3 metri grossolane
- (gr) Grossi riperti
- (sb) Sbarcamenti

**LIMITI FORMAZIONALI**

- certi
- presunti

**GIACITURE DEGLI STRATI**

- orizzontali
- verticali
- inclinati
- rovesciati
- contorti

**FAGLIE**


- certe
- presunte

**SOVRASCORRIMENTI**

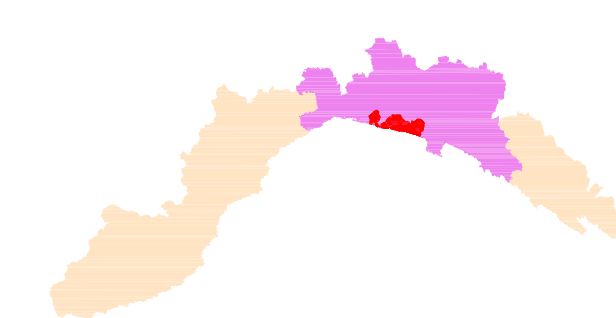
- 

**LITOLOGIE**

- ma-ORV MARNE (Argille di Ortovero)
- ag-MGG ARGILLITI (Argilliti di Monteggio)
- ag-ROC ARGILLOSCISTE PELITE (Argilloscisti della Formazione di Ronco)
- cm-FAN CALCARI MARNOSI (Calcarei della Formazione di Monte Antola)
- ag-FMA ARGILLITI



Provincia di Genova




PIANO DI BACINO  
AMBITO 14

Piano stralcio per la tutela dal rischio idrogeologico di cui all'art. 1, comma 1 del D.L. 1106/1998 n. 180 convertito in legge 03/08/1998 n.267 e s.m.i.

213150	213160	214130	214140
	230040	231010	231020

**CARTA GEOLITOLOGICA**

scala 1:10.000



FOGLIO CTR  
230040

Elaborato di anelli del Piano approvato con D.C.P. n. 66 del 12-10-2002 modificato con D.C.P. n. 21 del 14-03-2007, e con D.G.P. n. 121 del 18-11-2013 e con D.G.P. n. 121 del 26-08-2014

Elaborato	Verificato	Regolarita' tecnica	Data	Ed.	Rev.
UFFICIO PIANIFICAZIONE TERRITORIALE elaborazione Informatica Paolo Spigolon	Arch. Andrea PASETTI	Arch. Andrea PASETTI	26-08-2014	1	2