
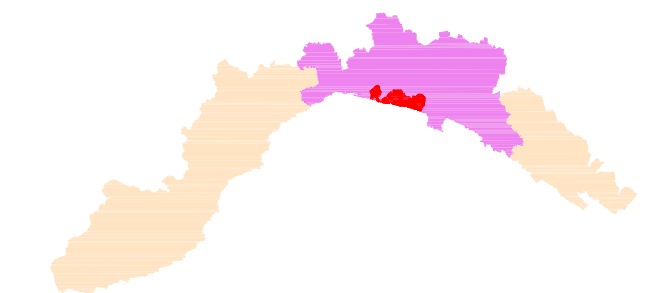


LEGENDA

- DEPOSITI ALLUVIONALI**
- (am) Mobili attuali
 - (ar) Terrazzati recenti
 - (aa) Terrazzati antichi
 - (al) Depositi lacustri
- DEPOSITI DI SPIAGGIA**
- (ds) Depositi di spiaggia
- COPERTURE DETRITICHE POTENTI (superiori a mt. 3)**
- (dt) Coperture detritiche superiori a 3 metri - (dm) Depositi morenici
 - (dt1) Coperture detritiche superiori a 3 metri fini
 - (dt2) Coperture detritiche superiori a 3 metri grossolane
 - (gr) Grossi riperti
 - (sb) Sbancamenti
- LIMITI FORMAZIONALI**
- certi
 - presunti
- GIACITURE DEGLI STRATI**
- orizzontali
 - verticili
 - inclinati
 - rovesciati
 - contorti
- FAGLIE**
- certe
 - presunte
- SOVRASCORRIMENTI**
-
- LITOLOGIE**
- ma-ORV MARNE (Argille di Ortovero)
 - ag-MGG ARGILLITI (Argilli di Montoggio)
 - as-RDC ARGILLOSCISTI E PELITI (Argillocisti della Formazione di Ronco)
 - cm-FAN CALCARI MARNOSI (Calcari della Formazione di Monte Antola)
 - ag-FMA ARGILLITI

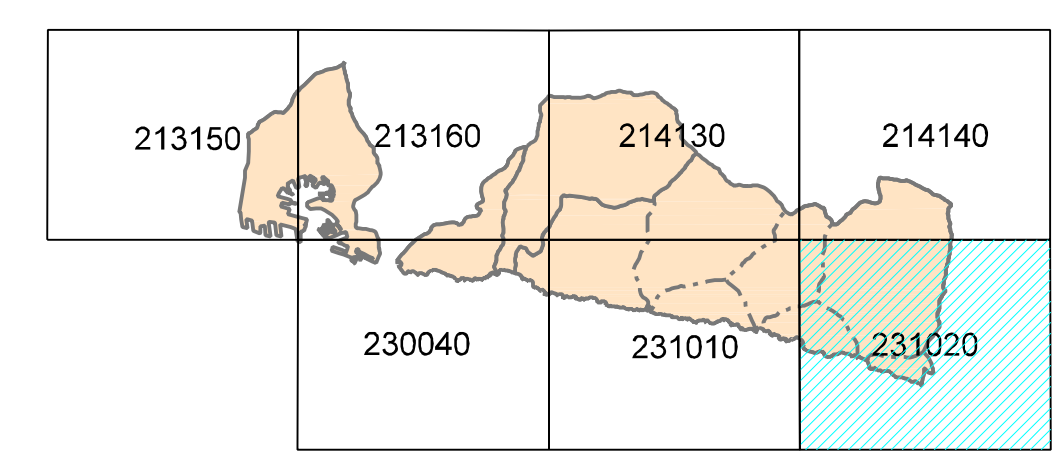


Provincia di Genova



PIANO DI BACINO
AMBITO 14

Piano stralcio per la tutela dal rischio idrogeologico di cui all'art. 1, comma 1 del D.L. 1106/1998 n. 180 convertito in legge 03/08/1998 n.267 e s.m.i.



CARTA GEOLITOLOGICA

scala 1:10.000



Elaborato di analisi del Piano approvato con D.G.P. n. 66 del 12-12-2002 modificato con D.G.P. n. 21 del 14-03-2007, e con D.G.P. n. 121 del 18-11-2013 e con D.G.P. n. 151 del 04-06-2014

Elaborato	Verificato	Regolarità tecnica	Data	Ed.	Rev.
UFFICIO PIANIFICAZIONE TERRITORIALE elaborazione informatica Paolo Spottono	Arch. Andrea PASETTI	Arch. Andrea PASETTI	26-08-2014	1	2

FOGLIO CTR
231020