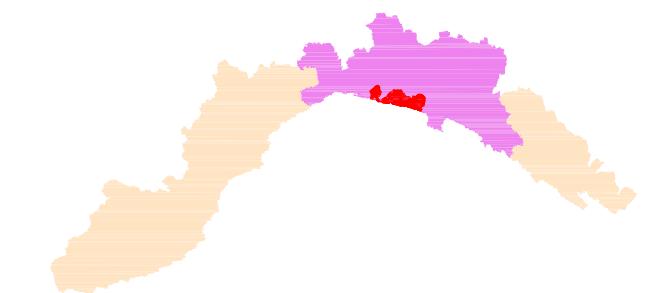


LEGENDA

- pp Terreni permeabili per porosità
  - pf Terreni permeabili per fessurazione e/o fratturazione
  - sp Terreni semipermeabili
  - im Terreni impermeabili
  - Coltri detritiche sottili (inf. ai 3 metri) permeabili per porosità con substrato relativo
  - Urbanizzato continuo impermeabile con substrato relativo
- Pozzi ed derivazioni d'acqua
- A uso potabile
  - B uso industriale
  - C uso irriguo
  - D uso misto
- Sorgenti captate
- A uso potabile
  - B uso industriale
  - C uso irriguo
  - D uso misto
- Sorgenti non captate
- 
- Zone di impregnazione
- Reticolo idrografico gerarchizzato secondo Strahler
- 1 2 3 4 5 6

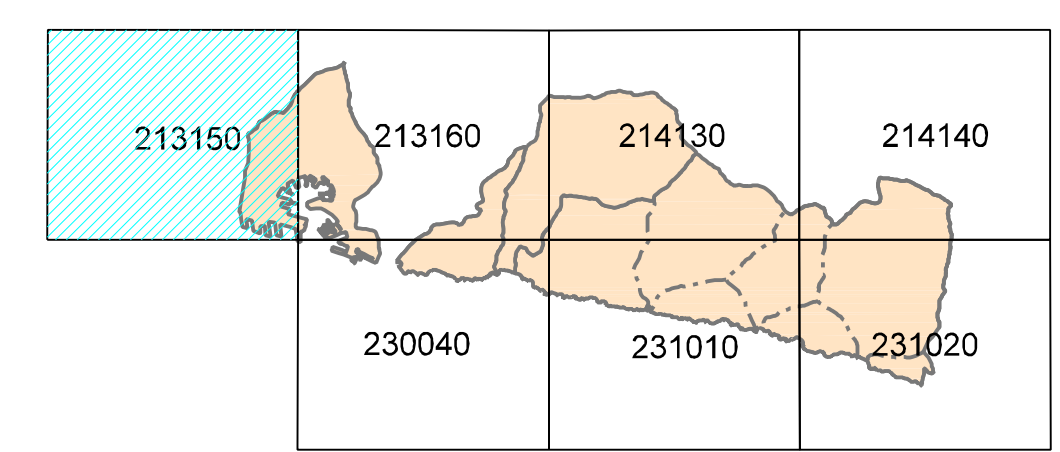


Provincia di Genova



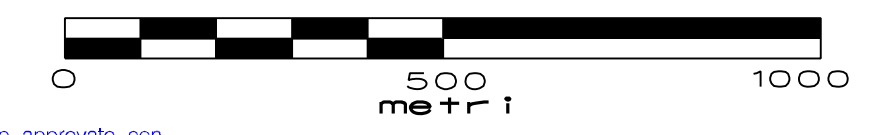
PIANO DI BACINO  
AMBITO 14

Piano stralcio per la tutela dal rischio idrogeologico di cui all'art. 1, comma 1 del D.L. 11/06/1998 n. 180 convertito in legge 03/08/1998 n.267 e s.m.i.



CARTA IDROGEOLOGICA

scala 1:10.000



Elaborato di analisi del Piano approvato con D.C.P. n. 66 del 15-12-2010; modificato con D.C.P. n. 21 del 14-03-2007 e con D.G.P. n. 121 del 18-11-2013

Elaborato	Verificato	Regolarità tecnica	Data	Ed.	Rev.
UFFICIO PIANIFICAZIONE TERRITORIALE	Arch. Andrea PASETTI	Arch. Andrea PASETTI	18-11-2013	1	1
Elaborazione Informatica: Paolo Spoltono					