

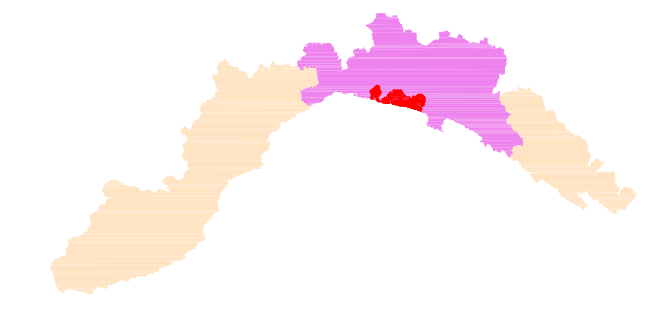


LEGENDA

-  Limite del Piano di Bacino
-  Reticolo idrografico

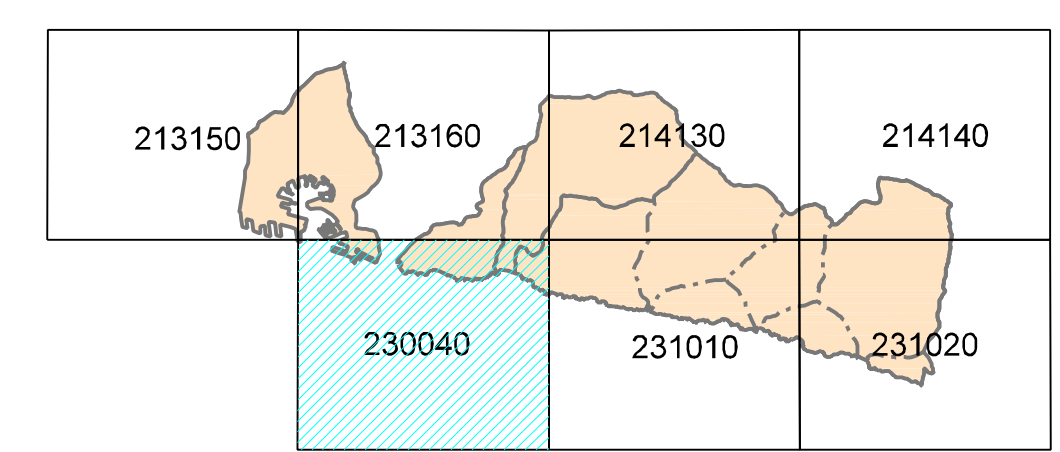


Provincia di Genova



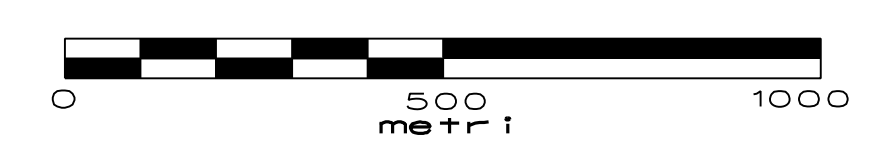
PIANO DI BACINO  
AMBITO 14

Piano stralcio per la tutela dal rischio idrogeologico di cui all'art. 1, comma 1 del D.L. 1106/1998 n. 180 convertito in legge 03/08/1998 n.267 e s.m.i.



CARTA DEL RETICOLO IDROGRAFICO

scala 1:10.000



FOGLIO CTR  
230040

Elaborato	Verificato	Verificato	Regolarità tecnica	Data	Ed.	Rev.
Dott. Geol. Maria FERRANDO Dott. Paolo SPOTORNO	Dott. Geol. Aurelio GIUFFRÈ	Dott. Maria TRAVERSO	Arch. Andrea PASETTI	22-11-2011	1	0

File: base: Carta Tecnica Regione Liguria (P.L.A. n. 10) del 20-11-1982