
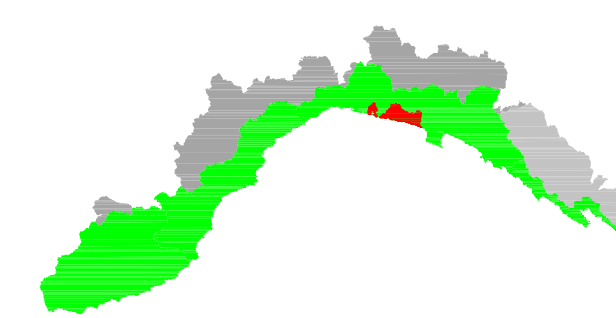




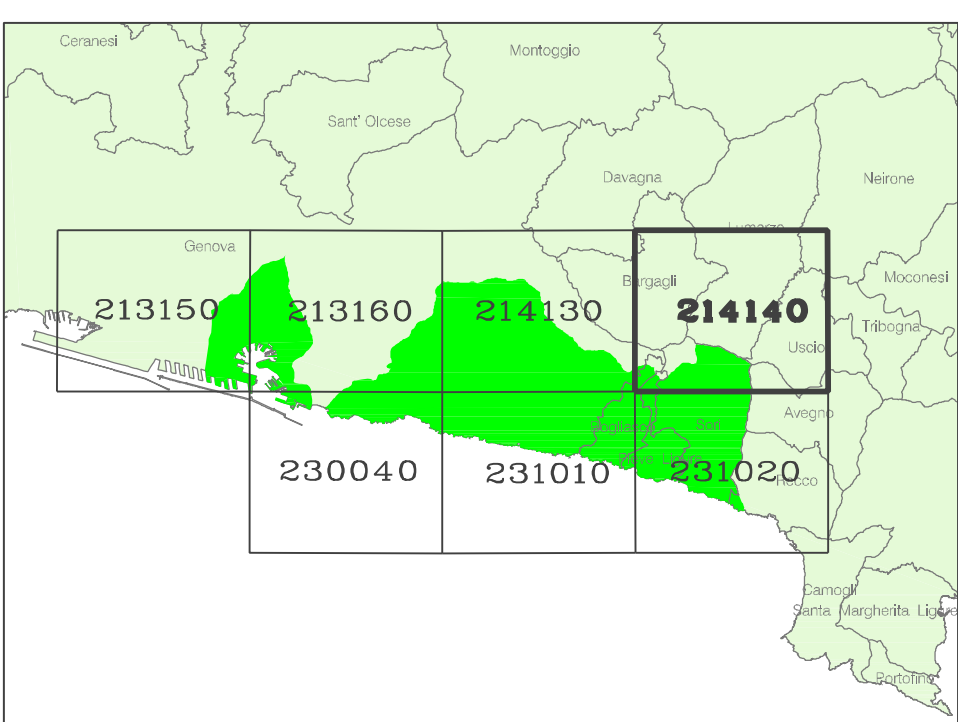
LEGENDA

	1.1.1. Tessuto urbano continuo		Cave abbandonate a cielo aperto
	1.1.2. Tessuto urbano discontinuo		Cave attive a cielo aperto
	1.2.1. Aree industriali o commerciali	EFFICIENZA IDROGEOLOGICA	
	1.2.2. Reti autostradali, ferroviarie e spazi accessori		1 alta
	Viabilità principale (strade statali e provinciali)		2 media
	Viabilità secondaria		3 bassa
	1.2.3. Aree portuali		
	1.3.1. Aree estrattive		
	1.3.2. Discariche		
	1.4.1. Aree verdi urbane		
	1.4.2. Aree sportive e ricreative		
	2.1. Seminativi		
	2.1.1. Seminativi in aree non irrigue		
	2.1.2. Seminativi in aree irrigue		
	2.1.2.1. Seminativi, vivai, colture ortofloricole in piena aria		
	2.1.2.2. Seminativi, vivai, colture ortofloricole in serra		
	2.2. Colture permanenti arboree		
	2.2.1. Vigneti (a); vigneti terrazzati (b)		
	2.2.2. Frutteti (a); frutteti terrazzati (b)		
	2.2.3. Oliveti (a); oliveti terrazzati (b)		
	2.3. Prati e pascoli		
	2.4. Zone agricole eterogenee		
	2.5. Ex coltivi (a); ex coltivi terrazzati (b)		
	3.1. Praterie		
	3.2. Zone boscate		
	3.3. Zone caratterizzate da vegetazione arbustiva (a); zone caratterizzate da vegetazione arbustiva terrazzate (b)		
	3.4. Zone con vegetazione rada o assente		
	3.4.1. Spagge, dune		
	3.4.2. Rocce nude		
	3.4.3. Aree con vegetazione rada		
	3.4.4. Aree incendi recenti inf. 2 anni		
	4.1. Zone umide interne		
	5.1.1. Corsi d'acqua, canali largh. minima alveo mt 10		


AUTORITA' DI BACINO REGIONALE



PIANO DI BACINO STRALCIO PER LA TUTELA DAL RISCHIO IDROGEOLOGICO
AMBITO 14



CARTA DELL'USO DEL SUOLO

PRIMA APPROVAZIONE	Delibera del Consiglio Provinciale n. 66 del 12/12/2002	SCALA	TAVOLA
ULTIMA MODIFICA DELL'ELABORATO	Delibera della Giunta Regionale n. 329 del 19/4/2016	1:10.000	Carta dell'uso del suolo
ENTRATA IN VIGORE	Pubblicazione sul BURL n.19 del 11/5/2016		214140