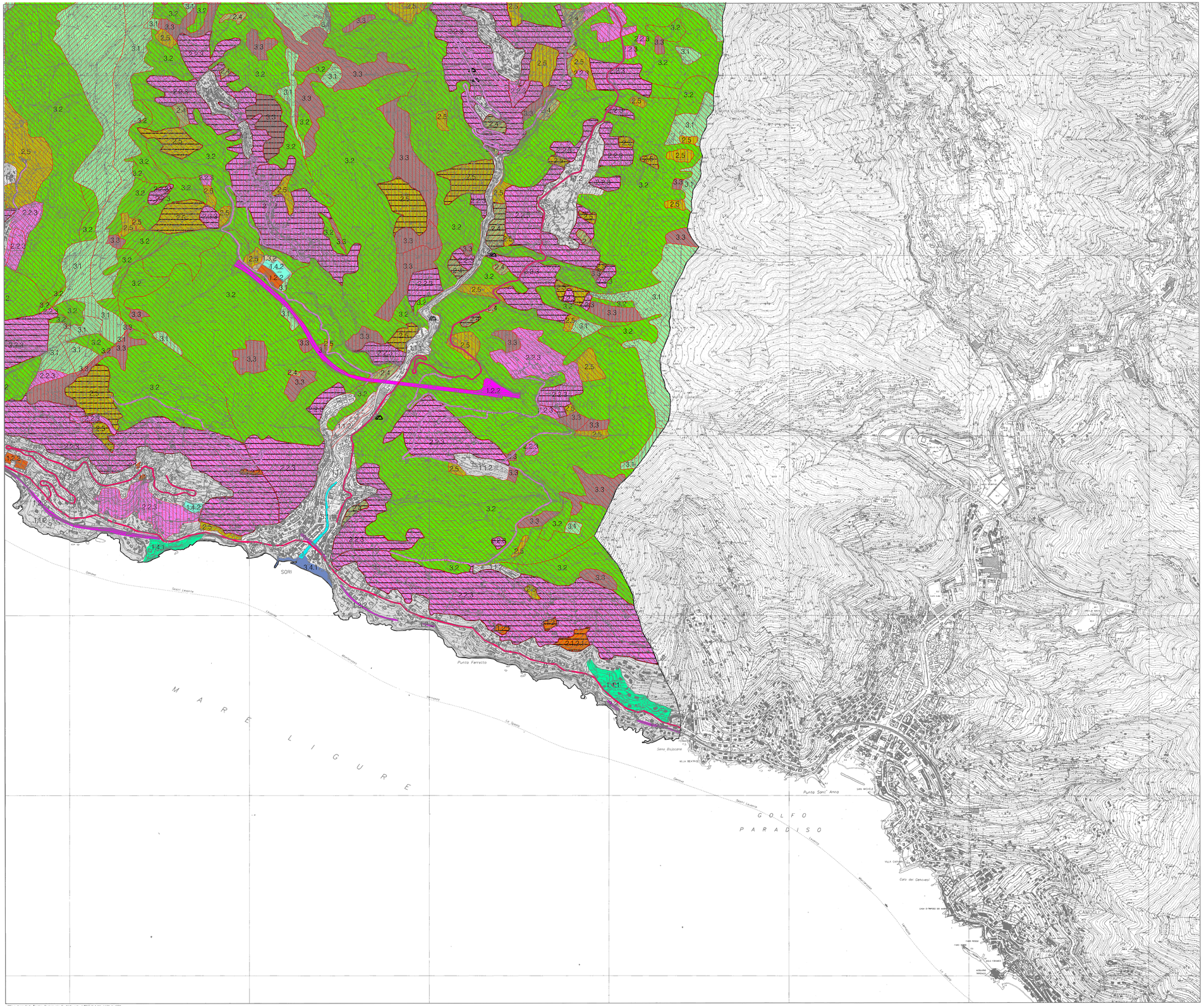

LEGENDA

- 1.1.1. Tessuto urbano continuo
- 1.1.2. Tessuto urbano discontinuo
- 1.2.1. Aree industriali o commerciali
- 1.2.2. Reti autostradali, ferroviarie e spazi accessori
- Viabilita' principale (strade statali e provinciali)
- Viabilita' secondaria
- 1.2.3. Aree portuali
- 1.3.1. Aree estrattive
- 1.3.2. Discariche
- 1.4.1. Aree verdi urbane
- 1.4.2. Aree sportive e ricreative
- 2.1. Seminativi
- 2.1.1. Seminativi in aree non irrigue
- 2.1.2. Seminativi in aree irrigue
- 2.1.2.1. Seminativi, vivai, colture ortofloricole in piena aria
- 2.1.2.2. Seminativi, vivai, colture ortofloricole in serra
- 2.2. Colture permanenti arboree
- 2.2.1. Vigneti (a); vigneti terrazzati (b)
- 2.2.2. Frutteti (a); frutteti terrazzati (b)
- 2.2.3. Oliveti (a); oliveti terrazzati (b)
- 2.3. Prati e pascoli
- 2.4. Zone agricole eterogenee
- 2.5. Ex coltivi (a); ex coltivi terrazzati (b)
- 3.1. Praterie
- 3.2. Zone boscate
- 3.3. Zone caratterizzate da vegetazione arbustiva (a); zone caratterizzate da vegetazione arbustiva terrazzate (b)
- 3.4. Zone con vegetazione rada o assente
- 3.4.1. Spiagge, dune
- 3.4.2. Rocce nude
- 3.4.3. Aree con vegetazione rada
- 3.4.4. Aree incendi recenti inf. 2 anni
- 4.1. Zone umide interne
- 5.1.1. Corsi d'acqua, canali largh. minima alveo mt 10

- Cave abbandonate a cielo aperto
- Cave attive a cielo aperto

EFFICIENZA IDROGEOLOGICA

- 1 alta
- 2 media
- 3 bassa

REGIONE LIGURIA

AUTORITA' DI BACINO REGIONALE

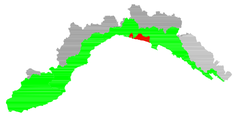

PIANO DI BACINO STRALCIO PER LA TUTELA DAL RISCHIO IDROGEOLOGICO

AMBITO 14

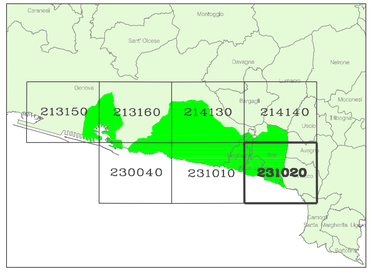

CARTA DELL'USO DEL SUOLO

PRIMA APPROVAZIONE	Delibera del Consiglio Provinciale n. 66 del 12/12/2002	SCALA	TAVOLA
ULTIMA MODIFICA DELL'ELABORATO	Delibera della Giunta Regionale n. 329 del 19/4/2016	1:10.000	CARTA DELL'USO DEL SUOLO 231020
ENTRATA IN VIGORE	Pubblicazione sul BURL n.19 del 11/5/2016		

Rilievo base: Carta Tecnica Regione Liguria 2kda (alla scala 1:10.000 R.M.G. del 20-11-1985)