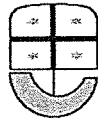


SCHEMA N..... NP/21385
DEL PROT. ANNO 2016



REGIONE LIGURIA - Giunta Regionale

Segreteria Generale
Staff affari Giunta - Settore

SEDUTA DELLA GIUNTA REGIONALE : N 3412 del 28/10/2016

N. 998

IN DATA 28/10/2016

OGGETTO : L.r. 15/2015, art. 26, c. 5. Approvazione variante ai Piani di Bacino degli Ambiti 12-13, 14, 15 e 16 per recepimento aree inondate nell'evento alluvionale 2014 in Provincia di Genova.

CERTIFICAZIONE DELLE RISULTANZE DELL'ESAME DELL'ATTO

Si **ATTESTA** che nel corso dell'odierna seduta della Giunta Regionale, **PRESIDENTE** Giovanni Toti , con la partecipazione dei seguenti Componenti, che si sono espressi in conformità di quanto a fianco di ciascuno indicato:

PRESENTI	ASSENTI	I COMPONENTI DELLA GIUNTA - SIGNORI	VOTI ESPRESI		
			FAVOR.	ASTEN.	CONTR.
X		Giovanni Toti - Presidente	X		
X		Sonia Viale - Vice Presidente	X		
X		Giovanni Berrino - Assessore	X		
X		Ilaria Cavo - Assessore	X		
X		Giacomo Raul Giampedrone - Assessore	X		
X		Stefano Mai - Assessore	X		
X		Edoardo Rixi - Assessore	X		
X		Marco Scajola - Assessore	X		
8			8		

RELATORE alla Giunta Giacomo Raul Giampedrone e con l'assistenza del Segretario Generale e del Dott. Roberta Rossi, che ha svolto le funzioni di **SEGRETARIO**

LA GIUNTA REGIONALE

all'unanimità **HA APPROVATO** il provvedimento proposto secondo lo schema il cui testo integrale è riportato in originale da pag. 1 a pag. 5 della presente cartella, autenticato dal Segretario della Giunta Regionale.

Data - IL SEGRETARIO
28/10/2016 (Dott. Roberta Rossi)

Il presente **ATTO** viene contraddistinto col numero, a margine indicato, del **REGISTRO ATTI DELLA GIUNTA REGIONALE - Parte I**

**RISULTANZE
DELL'ESAME**

AUTENTICAZIONE COPIE
SETTORE STAFF AFFARI GIUNTA
P..... C..... C.....
L'ISTRUTTORE
Dott.ssa Augusta Ginesi

CODICE PRATICA :

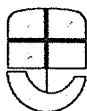
apprGe

PAGINA : 1

COD. ATTO : DELIBERAZIONE

ORIGINALE

SCHEMA N.....NP/21385
DEL PROT. ANNO.....2016



REGIONE LIGURIA - Giunta Regionale

Dipartimento territorio
Assetto del territorio - Settore

OGGETTO : L.r. 15/2015, art. 26, c. 5. Approvazione variante ai Piani di Bacino degli Ambiti 12-13, 14, 15 e 16 per recepimento aree inondate nell'evento alluvionale 2014 in Provincia di Genova.

DELIBERAZIONE

N.

998

del REGISTRO ATTI DELLA GIUNTA

IN

28/10/2016

DATA

LA GIUNTA REGIONALE

RICHIAMATI:

- il D.Lgs. 3 aprile 2006, n. 152, recante "Norme in materia ambientale", ed in particolare, la parte terza, recante norme in materia di difesa del suolo, come recentemente modificata con L. 28-12-2015, n. 221, che ha innovato il sistema previgente di pianificazione di bacino, prevedendo al riguardo la soppressione delle Autorità di Bacino ex lege 183/1989, le cui funzioni sono demandate alle Autorità di Bacino Distrettuale ed ha, peraltro, previsto all'art.170 c. 2-bis, la proroga dell'Autorità di bacino di cui alla legge 183/1989 sino alla data di entrata in vigore del decreto del Ministro dell'ambiente e della tutela del territorio e del mare di cui al comma 3, dell'art. 63, dello stesso d.lgs 152/2006;
- la l.r. n. 15/2015, recante "Disposizioni di riordino delle funzioni conferite alle Province in attuazione della legge 7 aprile 2014, n.56", ed, in particolare, il Capo II del Titolo II che ha adeguato il regime previgente in materia di pianificazione di bacino regionale, di cui alla L.r. n. 58/2009, ed in particolare :
 - l'art. 17, c. 3, che individua quali organi dell'Autorità di bacino regionale il Consiglio regionale-Assemblea Legislativa della Liguria, la Giunta Regionale e il Comitato Tecnico di Bacino;
 - l'art. 26 che, nel disciplinare la procedura per l'approvazione di varianti ai piani di bacino, prevede in particolare:
 - al comma 5, una procedura semplificata per varianti non ricadenti nelle fattispecie delle varianti "sostanziali" di cui al comma 3, la cui approvazione è demandata alla Giunta regionale, acquisito il parere vincolante del Comitato tecnico di bacino;
 - ai commi 5 e 6, che la suddetta approvazione sia preceduta da adeguate forme di pubblicità qualora le varianti interessino ampie porzioni di territorio o territori non precedentemente vincolati;

Data - IL RESPONSABILE DEL PROCEDIMENTO

18/10/2016
(Ing. Cinzia Rossi)

Data - IL SEGRETARIO

28 OTT. 2016

AUTENTICAZIONE COPIE

CODICE PRATICA

ATTO

SETTORE STAFF AFFARI GIUNTA
P..... C..... C.....
L.....
Dott.ssa Augusta Ginesi

apprGe

PAGINA : 1

COD. ATTO : DELIBERAZIONE

SCHEMA N.....NP/21385
DEL PROT. ANNO.....2016



REGIONE LIGURIA - Giunta Regionale

Dipartimento territorio
Assetto del territorio - Settore

- la D.G.R. n. 1111/2015, recante "Indirizzi procedurali e modalità operative ai fini di semplificazione degli iter approvativi relativi alla pianificazione di bacino regionale", che demanda in particolare ad atto del Direttore del Dipartimento competente in materia di Ambiente e difesa del suolo, l'adozione di varianti di cui all'art. 26, c. 5 della l.r. 15/2015 e stabilisce lo schema procedurale ai fini della fase di pubblicità partecipativa i cui al comma 6 dello stesso articolo;

RICHIAMATO altresì il Decreto del Direttore Generale del Dipartimento Territorio n. 161/2016 ad oggetto "L.r. 15/2015. Art. 26, c. 5 e 6. Adozione variante ai Piani di Bacino degli Ambiti 12-13, 14, 15, 16 in Provincia di Genova per recepimento aree inondate nell'evento alluvionale 2014 ai fini dell'indizione della fase di pubblicità partecipativa", con il quale si è dato avvio alla fase di pubblicità partecipativa e all'adozione delle misure di salvaguardia, come previsto dalla normativa vigente;

PREMESSO che:

- con decreto del Direttore Generale n. 161/2016, previo parere vincolante del Comitato Tecnico di Bacino n. 12/2016, è stata adottata, ai fini dell'avvio della fase di pubblicità partecipativa di cui all'art. 26, c. 5 e 6, della l.r. 15/2015, la variante ai piani di bacino degli Ambiti 12-13, 14, 15 e 16, riguardante i Comuni di Genova, Rapallo, Chiavari, Lavagna, Cogorno, Carasco, Mezzanego, Nè, in Provincia di Genova, avente ad oggetto il recepimento delle aree interessate dall'evento alluvionale dell'autunno 2014 come definito con DGR 59/2015, classificate in generale come aree cd. A*, salvo alcuni modesti aggiustamenti basati su considerazioni di tipo topografico-morfologico ovvero i casi in cui le aree derivassero da fenomeni di mancato smaltimento di acque superficiali;
- a seguito dell'adozione della variante di cui sopra sono state svolte dagli uffici regionali i previsti adempimenti connessi alla fase di pubblicità partecipativa relativa alla variante adottata di cui sopra, al fine di consentire a chiunque fosse interessato di esprimere eventuali osservazioni, disponendo in particolare la pubblicazione dell'avviso di indizione della fase di pubblicità sul Bollettino ufficiale della Regione e sul sito web regionale, la pubblicazione degli elaborati sul portale regionale www.ambienteinliguria.it, nella sezione dedicata ai piani di bacino, la trasmissione ai Comuni interessati del decreto di adozione con i relativi elaborati allegati per la pubblicazione sul proprio albo pretorio;
- in merito a tale proposta di variante sono pervenute alcune osservazioni dal Comune di Carasco, che sono state verificate dagli uffici regionali ed illustrate al Comitato Tecnico di Bacino nella seduta del 20/09/2016;
- il contenuto di tali osservazioni, riguardanti in particolare tre aree, e le valutazioni conseguenti, come concordate con il Comitato Tecnico nella sopracitata seduta del 20/09/2016, sono sintetizzati nella tabella seguente:

Data - IL RESPONSABILE DEL PROCEDIMENTO

10/10/2016
(Ing. Cinzia Rossi)

Data - IL SEGRETARIO

28 OTT. 2016

ATTO

AUTENTICAZIONE COPIE

SETTORE STAFF AFFARI GIUNTA
P..... C..... C.....
L'ISTRUTTORE
Dott.ssa Augusta Giger

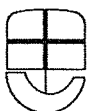
CODICE PRATICA

apprGe

PAGINA : 2

COD. ATTO : DELIBERAZIONE

SCHEMA N.....NP/21385
DEL PROT. ANNO.....2016



REGIONE LIGURIA - Giunta Regionale

Dipartimento territorio
Assetto del territorio - Settore

Osservazione/ proponente	Contenuto	Valutazioni e conclusioni
1. Comune di Carasco	Vengono segnalate 3 situazioni di aree inserite in fascia A* con richiesta di revisione.	
1.a	Zona Sturla Santa Maria. La fascia A* differisce dalle aree inondate ex DGR 59/2015 ed è molto più ampia. Inoltre si osserva che il nuovo ponte sul t. Sturla è adeguato e pertanto non dovrebbe essere connesso ad aree di esondazione	L'osservazione è corretta. Per errore informatico sono state inserite in A* aree non oggetto di inondazione nel 2014 e non ricomprese nella DGR 59/2015. Si accoglie l'osservazione e la mappatura viene modificata mantenendo in A* solo le aree ex DGR 59/2015. Per quanto riguarda il ponte, non si ritiene che ci siano gli elementi per modificare la perimetrazione in assenza di verifiche idrauliche estese per un tratto significativo che consentano la revisione di tutta l'area.
1.b	Zona di Via Conturli. La zona non è stata oggetto di inondazione ma di soli allagamenti. Si chiede di escluderla dalla fascia A*.	Le aree in questione, la cui perimetrazione è stata approvata con DGR 59/2015, sono state segnalate dallo stesso Comune a seguito degli eventi alluvionali, e non sono mai pervenute osservazioni in merito. Senza elementi oggettivi a supporto dell'osservazione, non si ritiene pertanto che ci siano ad oggi elementi sufficienti per escludere l'area. Resta fermo che la cartografia potrà essere aggiornata con le procedure ordinarie secondo i criteri dell'Autorità di Bacino Regionale, sulla base di ulteriori studi ed approfondimenti, anche circa la cause degli eventi alluvionali, nonché la loro interpretazione in termini di classi di pericolosità idraulica.
1.c	Zona di Rivarola. Viene segnalata una zona marginale dell'area inondata che sarebbe stata oggetto di inondazione ma di soli allagamenti. Si chiede di escluderla dalla fascia A*.	L'area in questione, la cui perimetrazione è stata approvata con DGR 58/2015, è stata segnalata dallo stesso Comune a seguito degli eventi alluvionali, e peraltro non sono mai pervenute osservazioni sulla DGR 59/15. Inoltre appare singolare che nell'ambito di una estesa area inondata, ci sia solo una modesta porzione oggetto di allagamento e non inondazione. Senza elementi oggettivi a supporto dell'osservazione, non si ritiene pertanto che ci siano ad oggi elementi sufficienti per escludere l'area. Resta fermo che la cartografia potrà essere aggiornata con le procedure ordinarie secondo i criteri dell'Autorità di Bacino Regionale, sulla base di ulteriori studi ed approfondimenti, anche circa la cause degli eventi alluvionali, nonché la loro interpretazione in termini di classi di pericolosità idraulica.

Data - IL RESPONSABILE DEL PROCEDIMENTO

10/10/2016
(Ing. Cinzia Rossi)

Data - IL SEGRETARIO

28 OTT. 2016

ATTO

AUTENTICAZIONE COPIE

SETTORE STAFF AFFARI GIUNTA

P..... C..... C.....
L'ISTRUTTORE

Dott.ssa Augusta Cini

CODICE PRATICA

apprGe

PAGINA : 3

COD. ATTO : DELIBERAZIONE



CONSIDERATO che:

- per quanto sopra non risulta necessario apportare modifiche agli elaborati della variante adottata con DDG n.161/2016, ad esclusione della rettifica della perimetrazione della fascia A* in Zona Sturla-Santa Maria, con l'eliminazione di alcune porzioni inserite per mero errore materiale;
- gli elaborati cartografici ai fini della definitiva approvazione e conseguente entrata in vigore della variante di che trattasi sono contenuti nel CD-ROM di cui all'allegato 1 al presente atto, e riguardano in particolare, per ciascun bacino, i seguenti elaborati:
 - o Relazione generale;
 - o Carte delle aree inondabili e delle aree storicamente inondate;
 - o Carta delle fasce di inondabilità;
 - o Carta del rischio idraulico.

RITENUTO, pertanto, alla luce delle argomentazioni sopra svolte, che la Giunta Regionale, nella sua qualità di organo dell'Autorità di Bacino regionale, e secondo il disposto dell'art. 26, c. 5, della l.r. 15/2015, approvi la variante ai Piani di Bacino per l'assetto idrogeologico degli Ambiti 12-13, 14, 15 e 16, contenuta nel CD-ROM di cui all'Allegato 1, parte integrante e sostanziale del presente atto;

DATO ATTO che:

- con DDG n. 161/2016, in attuazione dell'art. 26, c.6 della l.r. 15/2015 e in accordo con il disposto della DGR 1111/2015, è stato disposto che dall'adozione della variante fino all'entrata in vigore della variante in oggetto si applichino le disposizioni più restrittive tra quelle del piano vigente e quelle della variante adottata;
- ai sensi dell'art. 26, c. 8, della l.r. 15/2015, la variante in oggetto entrerà in vigore alla data di pubblicazione sul BURL;
- gli elaborati approvati saranno consultabili, ai sensi dell'art. 26, c.9, della l.r. n.15/2015, presso la Regione ed il Comune interessato, nonché sul portale regionale dedicato all'ambiente www.ambienteinliguria.it, nella sezione relativa ai piani di bacino all'indirizzo <http://www.pianidibacino.ambienteinliguria.it>;

DATO ATTO altresì che, ai sensi dell'art. 3, c. 4 delle misure di salvaguardia di cui all'Allegato 1 alla DGR 59/2015, all'atto dell'entrata in vigore della presente variante decadono, per i bacini in questione, le corrispondenti misure di cui all'art. 2 della stessa normativa;

Data - IL RESPONSABILE DEL PROCEDIMENTO

10/10/2016
(Ing. Cinzia Rossi)

Data - IL SEGRETARIO

28 OTT. 2016

ATTO	AUTENTICAZIONE COPIE SETTORE STAFF AFFARI GIUNTA P..... C..... C..... L'ISTRUTTORE Dott.ssa Augusta Ginesi	CODICE PRATICA apprGe
	PAGINA : 4	COD. ATTO : DELIBERAZIONE

SCHEMA N.....NP/21385
DEL PROT. ANNO.....2016



REGIONE LIGURIA - Giunta Regionale

Dipartimento territorio
Assetto del territorio - Settore

SU PROPOSTA dell'Assessore alle Infrastrutture, Ambiente e Difesa del suolo

DELIBERA

Per i motivi indicati in premessa:

1. di approvare, ai sensi dell'art. 26, c. 5 della l.r. 15/2015, la variante ai Piani di Bacino per l'assetto idrogeologico degli Ambiti 12-13, 14, 15 e 16, finalizzata al recepimento delle aree inondate nell'evento alluvionale dell'autunno 2014, contenuta nel CD-ROM di cui all'Allegato 1, parte integrante e sostanziale del presente atto;
2. di disporre la pubblicazione del presente atto sul Bollettino ufficiale della Regione ai fini della sua entrata in vigore ai sensi dell'art. 26, c. 8, della l.r. 15/2015, e la pubblicazione della cartografia aggiornata sul portale regionale www.ambienteinliguria.it, all'indirizzo <http://www.pianidibacino.ambienteinliguria.it>.

Avverso il presente provvedimento è possibile proporre ricorso al T.A.R. Liguria, entro 60 gg. o, alternativamente, ricorso amministrativo straordinario al Presidente della Repubblica entro 120 gg. dalla notifica, comunicazione o pubblicazione dello stesso.

-----FINE TESTO-----

Si attesta la regolarità amministrativa, tecnica e contabile del presente atto.

Data - IL DIRIGENTE

(Ing. Roberto Boni)

20/10/16

Data - IL DIRETTORE GENERALE

(Dot. Adriano Musitelli)

Data - IL RESPONSABILE DEL PROCEDIMENTO

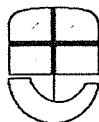
18/10/2016
(Ing. Cinzia Rossi)

Data - IL SEGRETARIO

28 OTT. 2016

ATTO	AUTENTICAZIONE COPIE SETTORE STAFF AFFARI GIUNTA P..... C..... C..... L'ISTRUTTORE Dott.ssa Augusta Ginepro	CODICE PRATICA apprGe
PAGINA : 5	COD. ATTO : DELIBERAZIONE	

SCHEMA N. NP/21385
DEL PROT. ANNO 2016



REGIONE LIGURIA - Giunta Regionale

Dipartimento territorio
Assetto del territorio - Settore

N. **998**
IN DATA: **28/10/2016**

OGGETTO : L.r. 15/2015, art. 26, c. 5. Approvazione variante ai Piani di Bacino degli Ambiti 12-13, 14, 15 e 16 per recepimento aree inondate nell'evento alluvionale 2014 in Provincia di Genova.

DOCUMENTI ALLEGATI COSTITUITI DAL NUMERO DI PAGINE A FIANCO DI CIASCUNO INDICATE

ALLEGATO 1: CD-ROM contenente elaborati definitivi della variante di cui al DG 161/2016

PER UN TOTALE COMPLESSIVO DI PAGINE N. - Files su CD

-----FINE TESTO-----

Data - IL RESPONSABILE DEL PROCEDIMENTO

18/10/2016 *[Signature]*
(Ing. Cinzia Rossi)

ATTESTO che la presente COPIA ricavata su

n. **7 SETTE** AUTENTICAZIONE COPIE
da me singolarmente firmate, E' CONFORME
ALL'ORIGINALE agli atti.
Genova, **27.10.2016**...

CODICE PRATICA :

apprGe

ALLEGATO
ALL'ATTO

L'ISTRUTTORE

Dott.ssa Augusta Ginesi



PAGINA : 1

COD. ATTO : DELIBERAZIONE

[Signature]