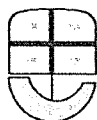


SCHEMA N..... NP/27679
DEL PROT. ANNO 2016



REGIONE LIGURIA - Giunta Regionale

Segreteria Generale
Staff affari Giunta - Settore

SEDUTA DELLA GIUNTA REGIONALE : N 3429 del 08/02/2017

N. 97

IN DATA 08/02/2017

OGGETTO : L.R. 15/2015 - art.26,c.5 - Approvazione variante ai PdB T.Varenna, T. Chiaravagna, Ambito 14 e T.Bisagno per allineamento quadro del dissesto per frana ai contenuti del PUC del Comune di Genova, ai sensi art. 19 delle norme di attuazione di PdB

CERTIFICAZIONE DELLE RISULTANZE DELL'ESAME DELL'ATTO

Si ATTESTA che nel corso dell'odierna seduta della Giunta Regionale, PRESIDENTE Giovanni Toti , con la partecipazione dei seguenti Componenti, che si sono espressi in conformità di quanto a fianco di ciascuno indicato:

PRESENTI	ASSENTI	I COMPONENTI DELLA GIUNTA - SIGNORI	VOTI ESPRESSI		
			FAVOR.	ASTEN.	CONTR.
X		Giovanni Toti - Presidente	X		
X		Sonia Viale - Vice Presidente	X		
X		Giovanni Berrino - Assessore	X		
	X	Ilaria Cavo - Assessore			
X		Giacomo Raul Giampedrone - Assessore	X		
X		Stefano Mai - Assessore	X		
X		Edoardo Rixi - Assessore	X		
	X	Marco Scajola - Assessore			
6	2		6		

RELATORE alla Giunta Giacomo Raul Giampedrone e con l'assistenza del Segretario Generale e del Dott. Roberta Rossi, che ha svolto le funzioni di SEGRETARIO

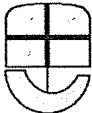
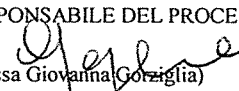


LA GIUNTA REGIONALE

all'unanimità HA APPROVATO il provvedimento proposto secondo lo schema il cui testo integrale è riportato in originale da pag. 1 a pag. 4 della presente cartella, autenticato dal Segretario della Giunta Regionale.

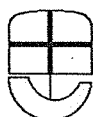
Data - IL SEGRETARIO
08/02/2017 (Dott. Roberta Rossi)

Il presente ATTO viene contraddistinto col numero, a margine indicato, del REGISTRO ATTI DELLA GIUNTA REGIONALE - Parte I

RISULTANZE DELL'ESAME	AUTENTICAZIONE COPIE SETTORE STAFF E AFFARI GIUNTA P. _____ C. _____ L'ISTRUTTORE <i>AG</i> (Dott.ssa Augusta Ginesi)	CODICE PRATICA : GePUC
	PAGINA : 1	COD. ATTO : DELIBERAZIONE

SCHEMA N.....NP/27679 DEL PROT. ANNO.....2016	 REGIONE LIGURIA - Giunta Regionale Dipartimento territorio Assetto del territorio - Settore	
OGGETTO : L.R. 15/2015 - art.26,c.5 - Approvazione variante ai PdB T.Varenna, T. Chiaravagna, Ambito 14 e T.Bisagno per allineamento quadro del dissesto per frana ai contenuti del PUC del Comune di Genova, ai sensi art. 19 delle norme di attuazione di PdB		
DELIBERAZIONE	N. 97 <small>del REGISTRO ATTI DELLA GIUNTA</small>	IN 08/02/2017 <small>DATA</small>
LA GIUNTA REGIONALE		
RICHIAMATI: <ul style="list-style-type: none"> - il D.Lgs. 3 aprile 2006, n. 152, recante "Norme in materia ambientale", ed in particolare, la parte terza, recante norme in materia di difesa del suolo, come modificata con L.28/12/2015 n. 221, che ha innovato il sistema previgente di pianificazione di bacino, prevedendo al riguardo la soppressione delle Autorità di Bacino ex lege 183/1989, le cui funzioni sono demandate alle Autorità di Bacino Distrettuale, ed ha, peraltro, previsto all'art.170 c. 2-bis la proroga dell'Autorità di bacino di cui alla legge 183/89 sino alla data di entrata in vigore del decreto Ministro dell'ambiente e della tutela del territorio e del mare di cui al comma 3, dell'art.63 dello stesso D.Lgs. 152/2006; - la legge regionale 10 aprile 2015, n. 15, recante "Disposizioni di riordino delle funzioni conferite alle Province in attuazione della legge 7 aprile 2014, n.56", ed, in particolare, il Capo II del Titolo II che ha adeguato il regime previgente in materia di pianificazione di bacino regionale, di cui alla l.r. n. 58/2009, ed in particolare : <ul style="list-style-type: none"> - l'art. 17, c. 3, che individua quali organi dell'Autorità di bacino regionale il Consiglio regionale-Assemblea Legislativa della Liguria, la Giunta Regionale e il Comitato Tecnico di Bacino; - l'art. 26, c.5 che, nel disciplinare la procedura per l'approvazione di varianti ai piani di bacino, prevede una procedura semplificata per varianti non ricadenti nelle fattispecie delle varianti "sostanziali" di cui al comma 3, la cui approvazione è demandata alla Giunta regionale, acquisito il parere vincolante del Comitato tecnico di bacino; 		
RICHIAMATI i criteri e gli indirizzi di riferimento dell'Autorità di bacino regionale, ancora vigenti ai sensi dell'art. 27, c.3, l.r. 15/2015 per quanto compatibili con la nuova organizzazione dell'Autorità di Bacino, ed in particolare:		
Data - IL RESPONSABILE DEL PROCEDIMENTO  (Dott.ssa Giovanna Gorziglia) 16/1/2017	Data - IL SEGRETARIO  08 FEB. 2017	
<div style="border: 1px solid black; padding: 5px; width: 80px; margin: auto;">ATTO</div>	AUTENTICAZIONE COPIE SETTORE STAFF E AFFARI GIUNTA P _____ C _____ C _____ L'ISTRUTTORE  (Dott.ssa Augusta Ginesi)	CODICE PRATICA GePUC
PAGINA : 1	COD. ATTO : DELIBERAZIONE	

SCHEMA N.....NP/27679
DEL PROT. ANNO.....2016



REGIONE LIGURIA - Giunta Regionale

Dipartimento territorio
Assetto del territorio - Settore

- la DGR 1338/2007 "Indirizzi per ripermetroazione e riclassificazione delle frane attive e quiescenti, che determinano aree a suscettività al dissesto elevata e molto elevata, a seguito di studi di maggior dettaglio nella pianificazione di bacino rilievo regionale";
- la DGR 265/2010 "Criteri per la definizione di classi di pericolosità relativa in aree a suscettività al dissesto elevata e molto elevata per frana a cinematica ridotta nonché integrazioni alla DGR 1338/07";
- la DGR 1265/2011 con la quale è stato approvato il testo integrato aggiornato dei criteri per la redazione della normativa di attuazione dei Piani di Bacino per la tutela dal rischio idrogeologico;
- la DGR 1208/2012 che ha ulteriormente approvato, a parziale modifica ed integrazione degli indirizzi vigenti, l'aggiornamento dei criteri relativamente alla disciplina dell'assetto geomorfologico.

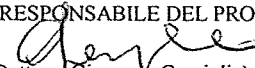
DATO ATTO che

- il Comune di Genova, nell'ambito della verifica di compatibilità delle previsioni dello strumento urbanistico con il quadro del dissesto della pianificazione di bacino, di cui all'art.19 delle Norme di attuazione dei piani di bacino, ha richiesto all'Autorità di bacino regionale, con nota prot. 371018/2015, le modifiche ai piani di bacino, che interessano il proprio territorio comunale, finalizzate all'allineamento del quadro del dissesto per frana attiva e quiescente tra i due livelli di pianificazione;
- le modifiche di che trattasi si riferiscono ai piani di bacino del T. Varenna, T. Chiaravagna, Ambito 14 e T. Bisagno;
- le modifiche ai restanti piani di bacino che interessano il territorio comunale, T. Polcevera, T. San Pietro, T. Branega, vengono coordinate, per motivi tecnici, con il procedimento in corso della variante di aggiornamento del quadro del dissesto per frana a seguito dell'evento alluvionale dell'autunno 2014,
- la proposta di variante è stata presentata al Comitato Tecnico di bacino nella seduta del 17/11/2016;

DATO ATTO che:

- la proposta di variante in esame ha ad oggetto le modifiche ai piani di bacino dei T. Varenna, Chiaravagna, Ambito 14, Bisagno, che interessano il territorio del Comune di Genova, finalizzate all'allineamento del quadro del dissesto per frana attiva e quiescente con i contenuti del proprio PUC, ai sensi dell'art.19 delle norme di attuazione di piano di bacino;

Data - IL RESPONSABILE DEL PROCEDIMENTO


(Dott.ssa Giovanna Gorziglia)

16/11/2017

Data - IL SEGRETARIO


08 FEB. 2017

AUTENTICAZIONE COPIE

CODICE PRATICA

ATTO

SETTORE STAFF E AFFARI GIUNTA

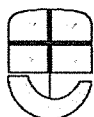
P. G. S.
ISTRUTTORE
(Dott.ssa Augusta Ghiesi)

GePUC

PAGINA : 2

COD. ATTO : DELIBERAZIONE

SCHEMA N.....NP/27679
DEL PROT. ANNO.....2016



REGIONE LIGURIA - Giunta Regionale

Dipartimento territorio
Aspetto del territorio - Settore

- la variante di che trattasi non rientra nelle fattispecie di "varianti sostanziali" di cui all'art. 26, c.3 della l.r. 15/2015, in quanto concernente aspetti meramente tecnici, finalizzati all'aggiornamento del quadro di pericolosità del piano di bacino e non incidenti sulle linee fondamentali del piano stesso, nonché relativa a correzioni di errori materiali per un miglior allineamento con la base topografica, e per alcuni casi, relativa ad areali già assoggettati ai vincoli urbanistici, a fronte dell'espletamento della specifica fase di pubblicità partecipativa condotta nell'ambito del procedimento di approvazione dello strumento urbanistico comunale;
- non risulta necessario, ai sensi dello stesso art. 26, c. 5, far precedere l'approvazione della variante da una fase di pubblicità partecipativa;

CONSIDERATO che:

- il Comitato Tecnico di Bacino, valutata la conformità della proposta di variante in esame con i criteri e gli indirizzi dell'Autorità di bacino regionale, ha espresso, ai sensi dell'art. 26, c. 5 della l.r. 15/2015, nella seduta del 17/11/2016, il proprio parere favorevole n.25/2016;
- gli elaborati relativi alla suddetta variante sono contenuti nell'Allegato 1, parte integrante e sostanziale del presente atto;

RITENUTO, pertanto, alla luce delle argomentazioni sopra svolte, che la Giunta Regionale, nella sua qualità di organo dell'Autorità di bacino Regionale, e secondo il disposto dell'art. 26, c. 5, della l.r. 15/2015, preso atto del parere n. 25/2016 del Comitato Tecnico di Bacino sopra citato, approvi la variante ai Piani di bacino dei T. Varenna, Chiaravagna, Ambito 14 e Bisagno, di cui all'Allegato 1, parte integrante e sostanziale del presente atto;

DATO ATTO che gli elaborati modificati sono:

- a) carta della suscettività al dissesto,
- b) carta della franosità reale,
- c) carta geomorfologica,
- d) schede di censimento dei movimenti franosi;

DATO ATTO, altresì, che

- ai sensi dell'art. 26, c. 8, della l.r. 15/2015, la variante in oggetto entrerà in vigore alla data di pubblicazione sul BURL;

Data - IL RESPONSABILE DEL PROCEDIMENTO (Dott.ssa Giovanna Gorziglia) 16/01/2017		Data - IL SEGRETARIO 17/11/2016	
ATTO	AUTENTICAZIONE COPIE SETTORE STAFF E AFFARI GIUNTA P. _____ C. _____ ISTRUTTORE _____ (Dott.ssa Augusta Ghiesi)		CODICE PRATICA GePUC
	PAGINA : 3		
COD. ATTO : DELIBERAZIONE			

SCHEMA N.....NP/27679
DEL PROT. ANNO.....2016



REGIONE LIGURIA - Giunta Regionale

Dipartimento territorio
Assetto del territorio - Settore

– gli elaborati approvati saranno consultabili, ai sensi dell'art. 26, c. 9 della l.r. n.15/2015, presso la Regione ed il Comune interessato, nonché sul sito web regionale all'indirizzo <http://www.pianidibacino.ambienteinliguria.it>;

SU PROPOSTA dell'Assessore alle Infrastrutture, Ambiente e Difesa del suolo

DELIBERA

Per i motivi indicati in premessa:

1. di approvare, ai sensi dell'art. 26, c. 5 della l.r. 15/2015, la variante ai Piani di bacino dei T. Varenna, Chiaravagna, Ambito 14, Bisagno finalizzata all'allineamento del quadro del dissesto per frane attive e quiescenti ai contenuti del PUC del Comune di Genova di cui all'Allegato 1, parte integrante e sostanziale del presente atto;
2. di dare atto che la variante entrerà in vigore, ai sensi dell'art. 26, c. 8, della l.r. n. 15/2015, a seguito della pubblicazione sul Bollettino Ufficiale della Regione del presente atto, fermo restando che la cartografia aggiornata sarà consultabile sul sito web regionale all'indirizzo <http://www.pianidibacino.ambienteinliguria.it>.

Avverso il presente provvedimento è possibile proporre ricorso al T.A.R. Liguria, entro 60 gg. o, alternativamente, ricorso amministrativo straordinario al Presidente della Repubblica entro 120 gg. dalla notifica, comunicazione o pubblicazione dello stesso.

----- FINE TESTO -----

Si attesta la regolarità amministrativa, tecnica e contabile del presente atto.

Data - IL DIRIGENTE

17.11.17
(Ing. Roberto Boni)

Data - IL DIRETTORE GENERALE

(Dott. Adriano Musitelli)

Data - IL RESPONSABILE DEL PROCEDIMENTO

(Dott.ssa Giovanna Gorziglia)

Data - IL SEGRETARIO

(Dott.ssa Augusta Ghisai)

ATTO

AUTENTICAZIONE COPIE

CODICE PRATICA

SETTORE STRUTTURE E AMB. GIUNTA

P. C.
ISTRUTTORE
(Dott.ssa Augusta Ghisai)

GePUC

PAGINA : 4

COD. ATTO : DELIBERAZIONE

SCHEMA N.....NP/27679
DEL PROT. ANNO 2016



REGIONE LIGURIA - Giunta Regionale

Dipartimento territorio
Assetto del territorio - Settore

N. 97
IN DATA: 08/02/2017

OGGETTO : L.R. 15/2015 - art.26,c.5 - Approvazione variante ai PdB T.Varenna, T. Chiaravagna, Ambito 14 e T.Bisagno per allineamento quadro del dissesto per frana ai contenuti del PUC del Comune di Genova, ai sensi art. 19 delle norme di attuazione di PdB

DOCUMENTI ALLEGATI COSTITUITI DAL NUMERO DI PAGINE A FIANCO DI CIASCUNO INDICATE

ALLEGATO 1: CD ROM contenente elaborati cartografici relativi alla variante ai PdB T. Varenna, T. Chiaravagna, Ambito 14 e T. Bisagno per allineamento quadro del dissesto per frana ai contenuti del PUC del Comune di Genova

PER UN TOTALE COMPLESSIVO DI PAGINE N.

----- FINE TESTO -----

Data - IL RESPONSABILE DEL PROCEDIMENTO

(Dott.ssa Giovanna Gorziglia)
16/01/2017

ALLEGATO
ALL'ATTO

AUTENTICAZIONE COPIE
La presente copia si compone di n. 6 pagine da me circolarmente verificate e conforme alle norme vigenti e in ottemperanza di quanto disposto dalla legge n. 40 del 28/02/2017, per la quale la presente copia è stata autenticata il 14/02/2017.
Deputato Sindaco

CODICE PRATICA :

GePUC

PAGINA : 1

COD. ATTO : DELIBERAZIONE