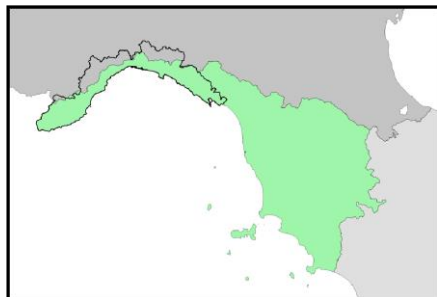




Autorità di Bacino
Distrettuale
dell'Appennino
Settentrionale

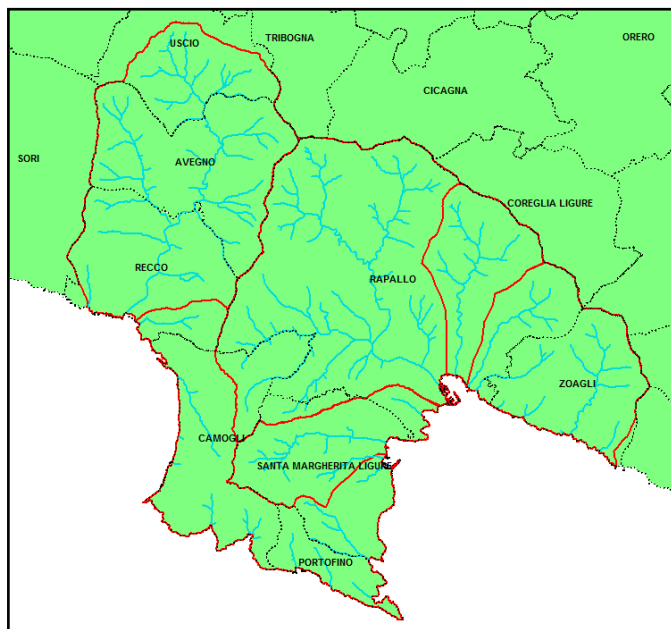
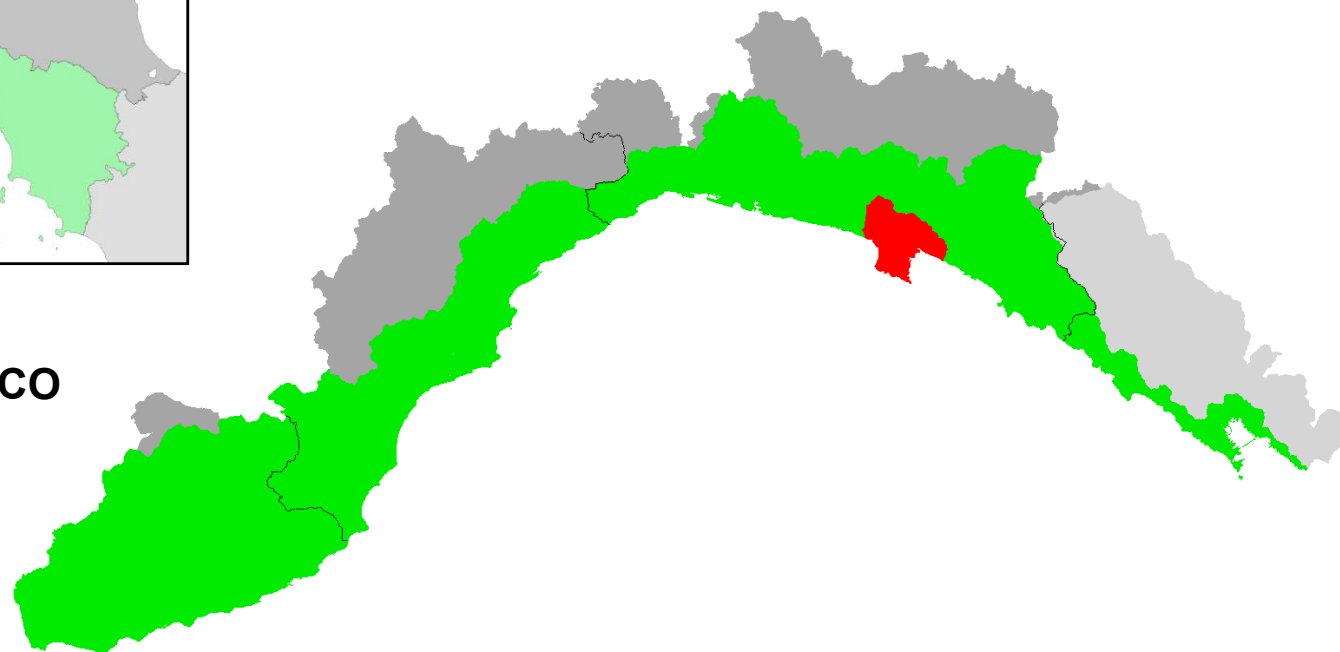


REGIONE
LIGURIA



PIANO DI BACINO STRALCIO PER L'ASSETTO IDROGEOLOGICO

AMBITO 15



**Ambito di Bacino
di rilievo regionale:
15 – Recco-Portofino**

**Comuni:
AVEGNO
CAMOGLI
RAPALLO
RECCO
SANTA MARGHERITA LIGURE
USCIO
ZOAGLI**

APPROVAZIONE DEL PIANO

Delibera del Consiglio Provinciale di Genova n. 67 del 12/12/2002

ULTIMA MODIFICA DEL PIANO

Decreto del Segretario Generale n. 38 del 08/06/2023

ENTRATA IN VIGORE

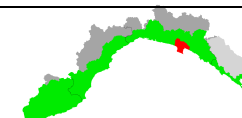
Pubblicazione sul BURL n. 26 del 28/06/2023 - parte II



Autorità di Bacino Distrettuale
dell'Appennino Settentrionale
REGIONE LIGURIA



Piano di bacino stralcio per l'assetto idrogeologico
AMBITO 15



Provvedimento	Oggetto	Comune	Località	Elaborati modificati	Entrata in vigore
DCP 67 del 12/12/2002	Approvazione del Piano				26/02/2003
DGP 305 del 29/10/2004	Normativa				08/09/2004
DGP 340 del 20/07/2004		S. Margherita Lig.	Ex mattatoio		08/09/2004
DCP 6 del 16/02/2005	Studio idraulico di dettaglio	Rapallo	Torrente Boate		06/04/2005
DGP 384 del 20/09/2005	Reticolo idrografico	S. Margherita Lig.	Nozarego		26/10/2005
DGP 87 del 14/03/2006	Suscettività	Rapallo	Cava Rio San Pietro		12/04/2006
DGP 140 del 27/04/2006	Reticolo idrografico		Rio Cereghetta		21/06/2006
DGP 476 del 19/12/2006	Reticolo idrografico	Uscio	Rio della Noce		14/02/2007
DCP 24 del 21/03/2007	Variante generale				30/05/2007
DGP 399 del 04/12/2007	Fasce fluviali	Recco	Torrente Recco (foce)		30/05/2007
DCP 80 del 10/12/2008	Reticolo idrografico	S. Margherita Lig.	Rio Canale della Cantina		17/06/2009
DCP 22 del 06/05/2009	Reticolo idrografico	Camogli	Rio Durazzo		19/08/2009
DGP 204 del 19/10/2010	Adozione Vincolo idrogeologico				15/12/2010
DGP 129 del 30/08/2011	Fasce fluviali	Portofino	Rio Fondaco		19/10/2011
DCP 55 del 09/11/2011	Approvazione Vincolo idrogeologico				
DGP 171 del 22/11/2011	Adeguamento normativo a DGR 989/2011				07/12/2011
DGP 41 del 21/02/2012	CON EFFICACIA SOSPESA	Camogli			
DGP 25 del 23/04/2013	Franosità	Rapallo	San Maurizio dei Monti		22/05/2013
DGP 75 del 30/07/2013	Fasce fluviali	S. Margherita Lig.	Fosso Magistrato		28/08/2013
DCP 30 del 15/10/2013	Fasce fluviali	Rapallo	Torrente Boate		
DGP 111 del 24/10/2013	Franosità	S. Margherita Lig.	Fonte del Diavolo		
DGP 121 del 18/11/2013	Adeguamento normativo a DGR 1208/2012				11/12/2013
DGP 7 del 20/01/2014	Fasce fluviali	Recco	Torrente Recco		12/02/2014
DGP 124 del 22/09/2014	Normativa				06/10/2014
DGR 998 del 28/10/2016	Alluvione 2014 (fasce fluviali)				23/11/2016
DdDG 48 del 27/02/2018	Franosità	Rapallo	Via Castellino	Carte: franosità, geomorfologica, suscettività e rischio geologico	21/03/2018
DDG 2461 del 22/04/2020	Normativa			Normativa	13/05/2020

Provvedimento	Oggetto	Comune	Località	Elaborati modificati	Entrata in vigore
DdDG 4933 del 27/08/2020	Fasce fluviali	Recco	Molino nuovo e foce	Relazione idraulica, Piano interventi, Verifiche idrauliche Carte: fasce inondabilità, sezioni, aree inondate, rischio idraulico, interventi, tiranti/velocità	16/09/2020
DSG 80 del 27/06/2022	Fasce fluviali	Portofino – S. Margherita Lig.	Rio dell'Acqua Morta - Paraggi	Relazione idraulica, Piano interventi, Verifiche idrauliche Carte: fasce inondabilità, sezioni, aree inondate, rischio idraulico	BURL n. 30 del 27/07/2022
DSG 92 del 31/08/2022	Franosità e Suscettività al dissesto	S. Margherita Lig.	Via Martiri del Turchino	Carte: franosità, geomorfologica, geolitologica, suscettività e rischio geologico. Scheda frana	BURL n. 39 del 28/09/2022
DSG 38 del 08/06/2023	Fasce fluviali	Rapallo	Poggiolino – Torrente San Pietro e Rio Savagna	Relazione idraulica, Piano interventi, Verifiche idrauliche Carte: fasce inondabilità, sezioni, aree inondate, rischio idraulico, interventi, tiranti/velocità	BURL n. 26 del 28/06/2023