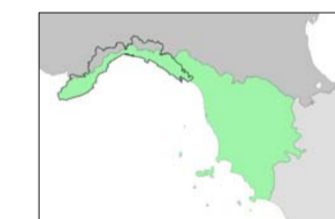


## LEGENDA

Fasce di inondabilità:		Norme di attuazione:
	Fascia A	Art. 15, c. 2
	Fascia A*	Art. 15, c. 4 bis
	Fascia B	Art. 15, c. 3
	Ambito BB	Art. 15, c. 3 bis
	Ambito B0	Art. 15, c. 3 bis
	Fascia C	Art. 15, c. 4
	Fascia C (Aree storicamente inondate in tratti indagati)	Art. 15, c. 4
	Fascia C (Aree ex inondabili)	Art. 15, c. 4
Alveo:		Art. 13
	a cielo aperto	
	tombinato	
	Aree normate anche da altro Piano di bacino limitrofo (si applica la norma più restrittiva)	
Criticità idrauliche puntuali:		
	Manufatto o copertura non verificata per T = 50 anni	
	Manufatto o copertura non verificata per T = 200 anni	
	Manufatto o copertura non verificata per T = 500 anni	
	Proiezione dei viadotti	
	Limite del Piano di bacino	

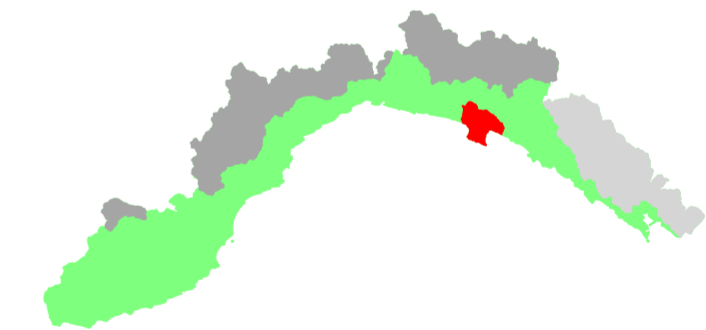


REGIONE  
LIGURIA

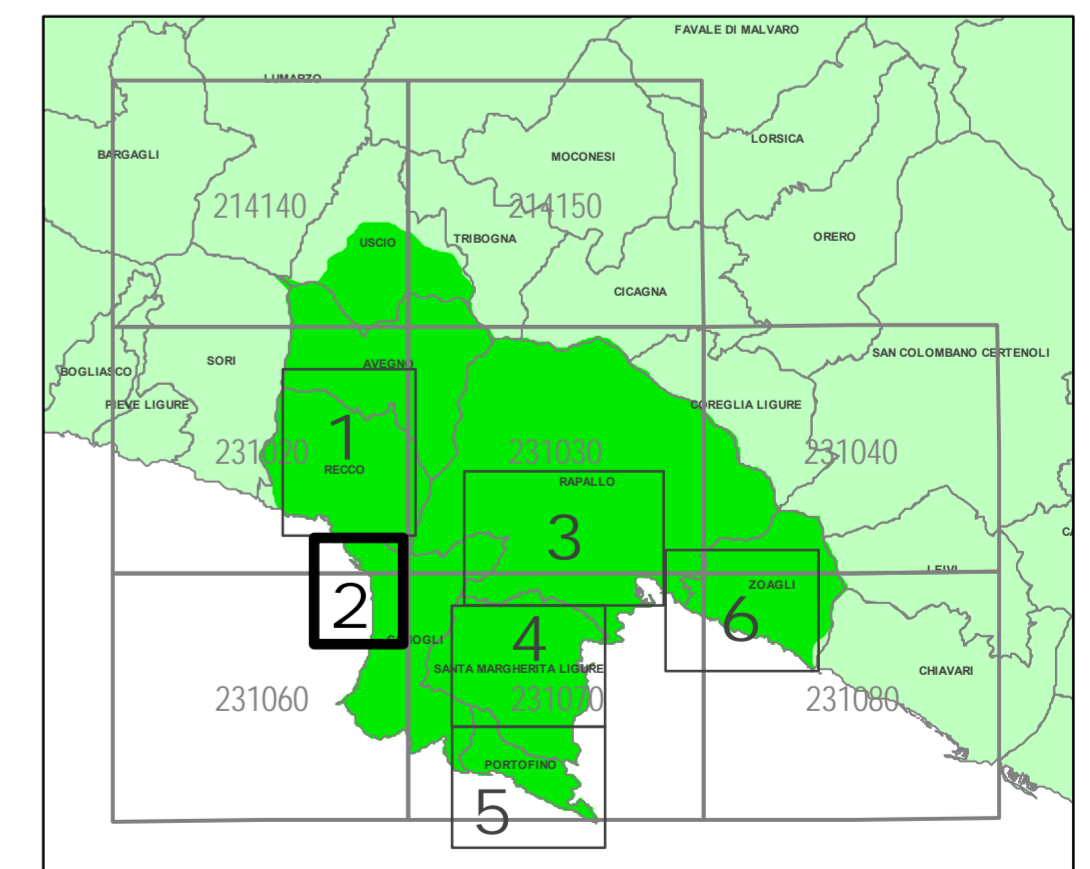


Bacini Regionali Liguri

Autorità di Bacino  
Distrettuale  
dell'Appennino  
Settentrionale



### PIANO DI BACINO STRALCIO PER LA TUTELA DAL RISCHIO IDROGEOLOGICO AMBITO 15



### CARTA DELLE FASCE DI INONDABILITA' E DEGLI AMBITI NORMATIVI

PRIMA APPROVAZIONE	Delibera del Consiglio Provinciale n. 67 del 12/12/2002	SCALA	TAVOLA
ULTIMA MODIFICA DELL'ELABORATO	Decreto del Segretario Generale n. 38 del 08/06/2023	1:5.000	2 di 6
ENTRATA IN VIGORE	pubblicazione sul BURL n. 26 del 28/06/2023 - parte II		