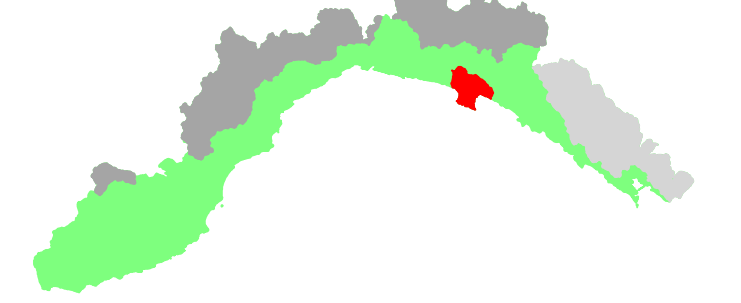
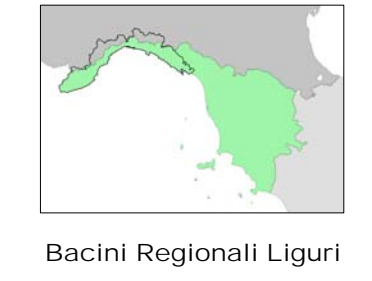
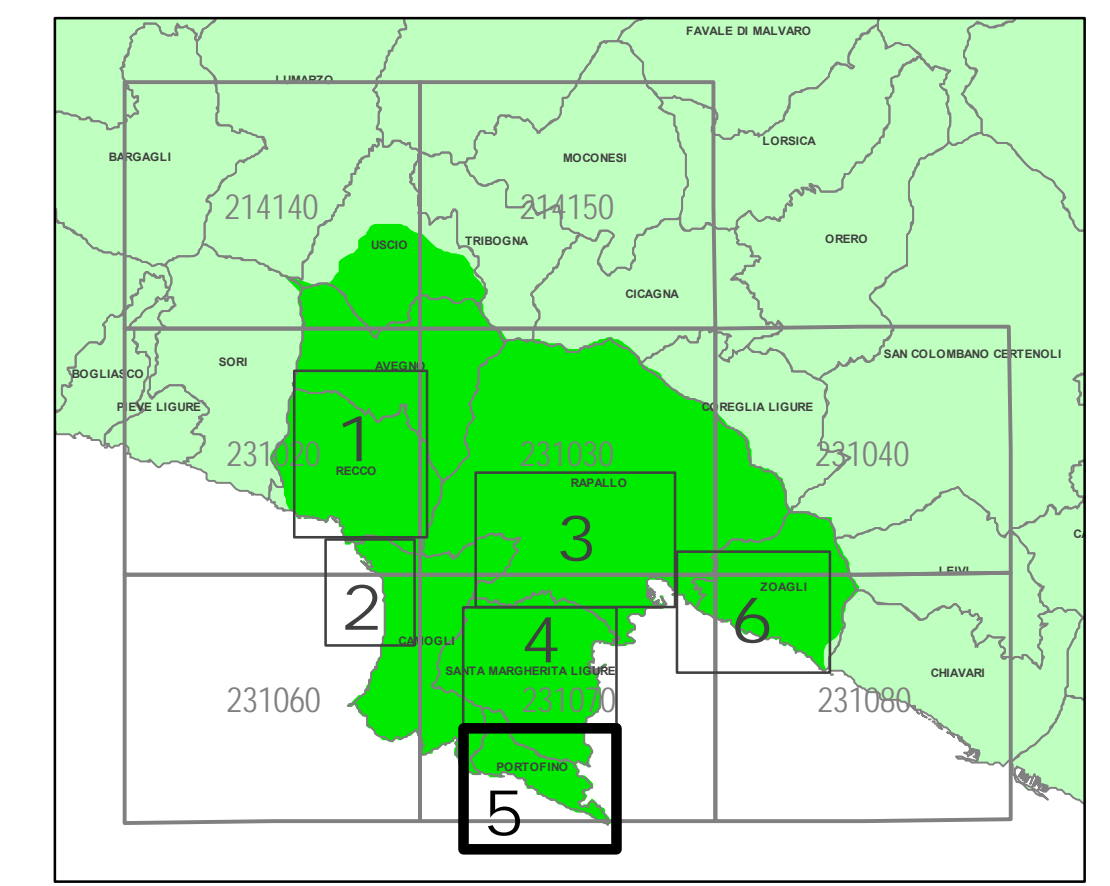


LEGENDA

Fasce di inondabilità:	Norme di attuazione:
Fascia A	Art. 15, c. 2
Fascia A*	Art. 15, c. 4 bis
Fascia B	Art. 15, c. 3
Ambito BB	Art. 15, c. 3 bis
Ambito B0	Art. 15, c. 3 bis
Fascia C	Art. 15, c. 4
Fascia C (Aree storicamente inondate in tratti indagati)	Art. 15, c. 4
Fascia C (Aree ex inondabili)	Art. 15, c. 4
Alveo:	
a cielo aperto	Art. 13
tombinato	
Aree normate anche da altro Piano di bacino limitrofo (si applica la norma più restrittiva)	
Criticità idrauliche puntuali:	
Manufatto o copertura non verificata per T = 50 anni	
Manufatto o copertura non verificata per T = 200 anni	
Manufatto o copertura non verificata per T = 500 anni	
Proiezione dei viadotti	
Limite del Piano di bacino	



PIANO DI BACINO STRALCIO PER LA TUTELA DAL RISCHIO IDROGEOLOGICO AMBITO 15



CARTA DELLE FASCE DI INONDABILITA' E DEGLI AMBITI NORMATIVI

PRIMA APPROVAZIONE	Delibera del Consiglio Provinciale n. 67 del 12/12/2002	SCALA	TAVOLA
ULTIMA MODIFICA DELL'ELABORATO	Decreto del Segretario Generale n. 38 del 08/06/2023	1:5.000	5 di 6
ENTRATA IN VIGORE	pubblicazione sul BURL n. 26 del 28/06/2023 - parte II		