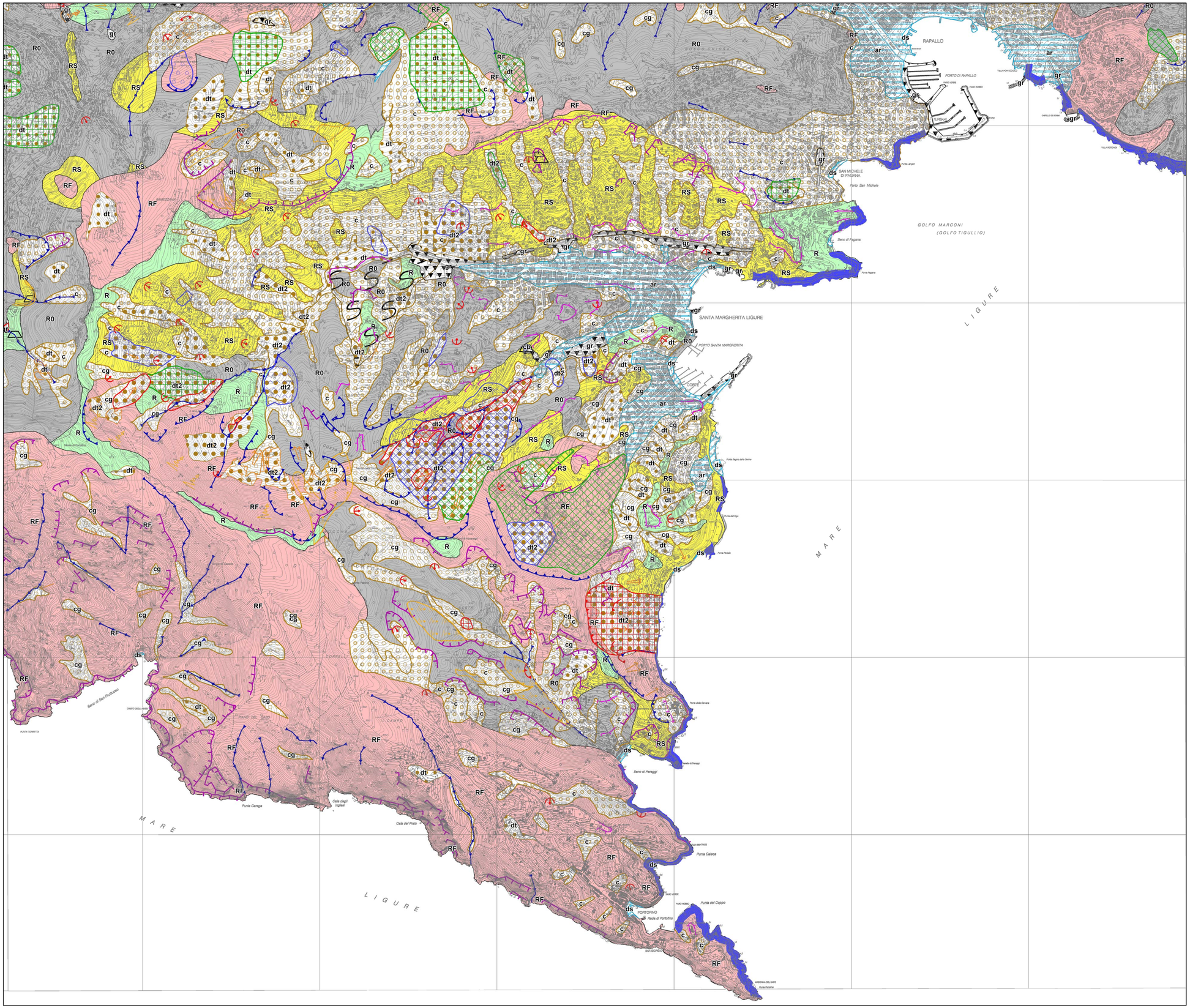

LEGENDA

ROCCIA AFFIORANTE
e subaffiorante con coperture detritiche discontinue fino a 1 m di spessore

- **R0** - Roccia subaffiorante con caratteristiche strutturali non ben rilevabili
- **R** - In buone condizioni di conservazione e con strutture indifferenti rispetto al pendio
- **Rs** - In buone condizioni di conservazione e/o disposizione sfavorevole delle strutture rispetto al pendio
- **Rf** - In scadenti condizioni di conservazione, alterata e/o particolarmente fratturata rispetto al pendio

DEPOSITI ALLUVIONALI

- **am** - Mobili attuali
- **ar** - Terrazzati recenti
- **aa** - Terrazzati antichi

DEPOSITI DI SPIAGGIA

- **al** - Depositi lacustri
- **ds** - Depositi di spiaggia

COPERTURE DETRITICHE E COLTRI

Coperture detritiche superiori a 3 metri (d)

- **dt** - indifferenziate / dm - depositi morenici
- **dt1** - a granulometria fine
- **dt2** - a granulometria grossolana

Coperture detritiche e depositi eluvio colluviali da 1 a 3 metri (d)

- **c** - indifferenziate
- **cf** - a granulometria fine
- **cg** - a granulometria grossolana

MOVIMENTI FRANOSI

SS, DF, SC, SCr, SCp, CL, FC, FD

- Attiva
- Quiescente
- Relitta, stabilizzata o paleofrana
- **FP** - DGPV - Deformazioni Gravitative Profonde di Versante
- Movimenti gravitativi lenti superficiali - solifluso reptazione creep
- Frana non cartografabile
- Ciglio di frana attivo
- Ciglio di frana quiescente
- Direzione mobilizzazione materiali sciolti
- Conoidi detritici
- Rottura di pendio con scarpata inferiore ai 5 metri

FORME DI EROSIONE

- Erosione concentrata di fondo
- Erosione spondale destra
- Ruscellamento diffuso non cartografabile

ELEMENTI MORFOLOGICI

- Alvei abbandonati
- Orlo di terrazzo fluviale
- Orlo di terrazzo marino
- Radice di terrazzo
- Rottura di pendio con scarpata inferiore al 5 metri

FORME ANTROPICHE

- Fronte di cava
- cb - Cave abbandonate
- Cave attive
- gr - Grossi riporti
- sb - Sbancamenti
- dis - Discariche

Aree di costa alta/falesia attiva per le quali si rinvia al Piano di Tutela dell'Ambiente Marino e Costiero approvato con DCR n. 18 del 25-09-2012

Limite del piano di bacino

REGIONE LIGURIA

Bacini Regionali Liguri

Autorità di Bacino Distrettuale dell'Appennino Settentrionale

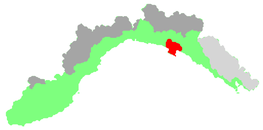

PIANO DI BACINO STRALCIO PER L'ASSETTO IDROGEOLOGICO

AMBITO 15

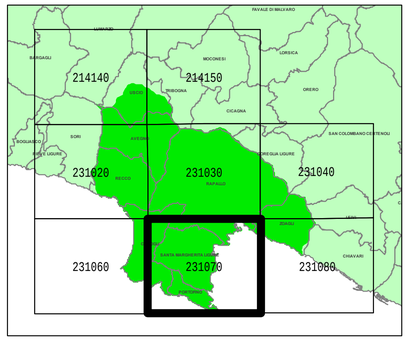

CARTA GEOMORFOLOGICA

PRIMA APPROVAZIONE	Delibera del Consiglio Provinciale n. 67 del 12/12/2002	SCALA	TAVOLA
ULTIMA MODIFICA DELL'ELABORATO	Decreto del Segretario Generale n. 92 del 31/08/2022	1:10.000	231070
ENTRATA IN VIGORE	Pubblicazione sul BURL n. 39 del 28/09/2022 - parte II		