

**LEGENDA**

**5** ubicazione e codice intervento

**INTERVENTI STRUTTURALI**

- INTERVENTI DI TIPO IDRAULICO
  - opere di intercettazione del trasporto solido
  - = opere di difesa spondale e arginatura
  - ◇ adeguamento alveo
  - X rifacimento ponti e tombinature
  - ▨ adeguamento rete fognaria
  - tracciato nuovo scolmatore delle piene

○ **INTERVENTI SUL VERSANTE**

- consolidamenti
- ▼ disgaggi, reti armate paramassi
- ingegneria naturalistica
- ◇ opere di regimazione delle acque superficiali
- ▲ manutenzione opere idrauliche

○ **INTERVENTI NON STRUTTURALI**

- ⊕ misure speciali di prevenzione e protezione

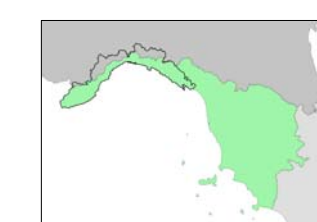
**ALTRE SIMBOLOGIE**

- Ⓜ monitoraggi ed approfondimenti
- limiti del Piano di bacino
- RE codice identificativo del bacino

○ **INTERVENTI REALIZZATI**



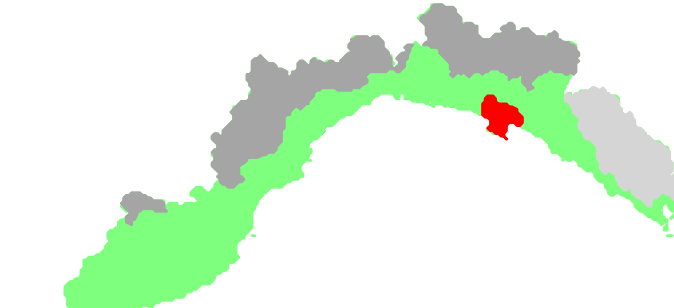
REGIONE LIGURIA



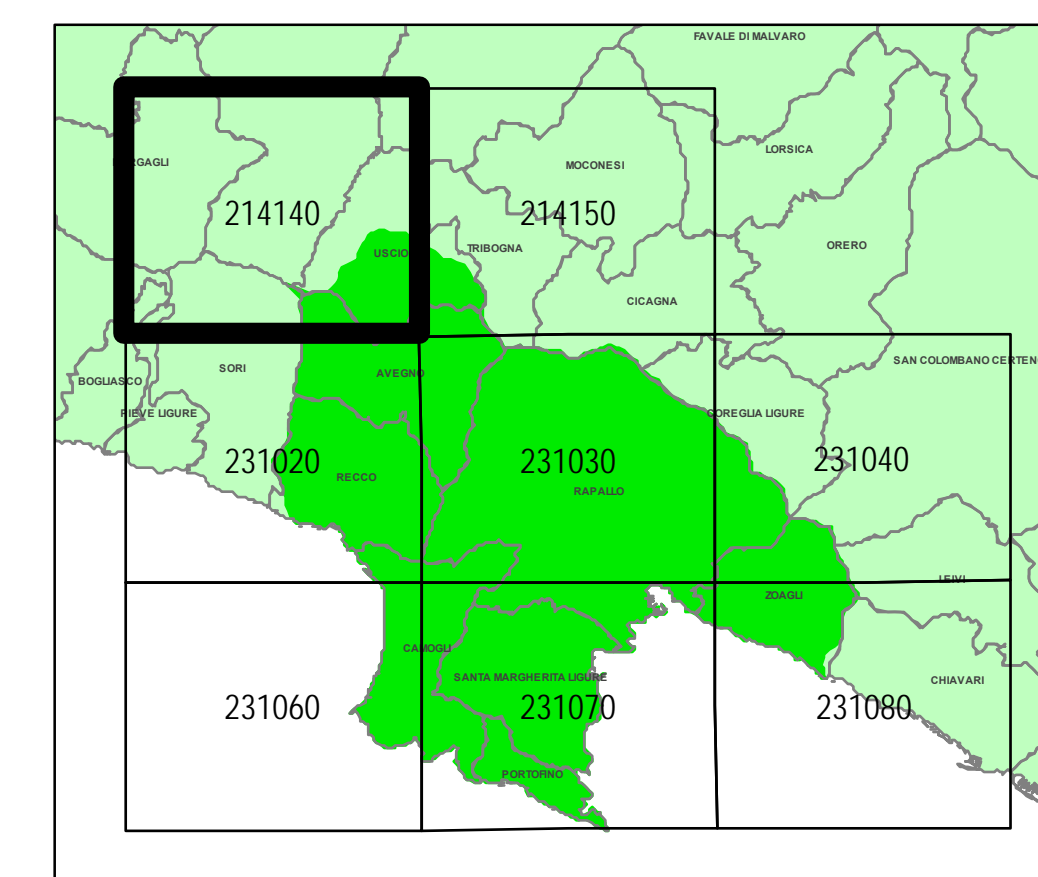
Bacini Regionali Liguri



Autorità di Bacino Distrettuale dell'Appennino Settentrionale



**PIANO DI BACINO STRALCIO PER L'ASSETTO IDROGEOLOGICO  
AMBITO 15**



**CARTA DEGLI INTERVENTI**

PRIMA APPROVAZIONE	Delibera del Consiglio Provinciale n. 67 del 12/12/2002	SCALA	TAVOLA
ULTIMA MODIFICA DELL'ELABORATO	Decreto del Segretario Generale n. 38 del 08/06/2023	1:10.000	214140
ENTRATA IN VIGORE	pubblicazione sul BURL n. 26 del 28/06/2023 - parte II		