

LEGENDA

CLASSI DI RISCHIO GEOLOGICO

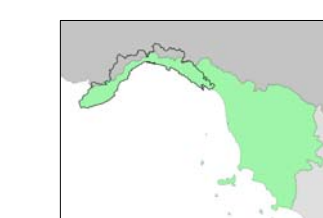
| | | |
|--|----------------------|----|
| | MOLTO ELEVATO | R4 |
| | ELEVATO | R3 |
| | MEDIO | R2 |
| | MODERATO | R1 |
| | LIEVE O TRASCURABILE | R0 |

CLASSI SPECIALI

| | |
|--|--|
| | TIPO A - Cave attive, miniere attive e discariche in esercizio |
| | Aree di costa alta/falesia attiva per le quali si rinvia al Piano di Tutela dell'Ambiente Marino e Costiero Approvato con DCR n. 18 del 25/09/2012 |

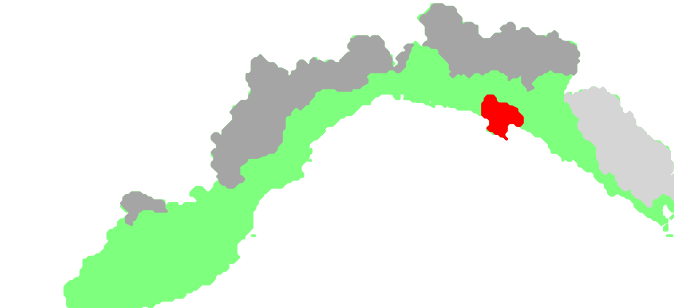


REGIONE LIGURIA

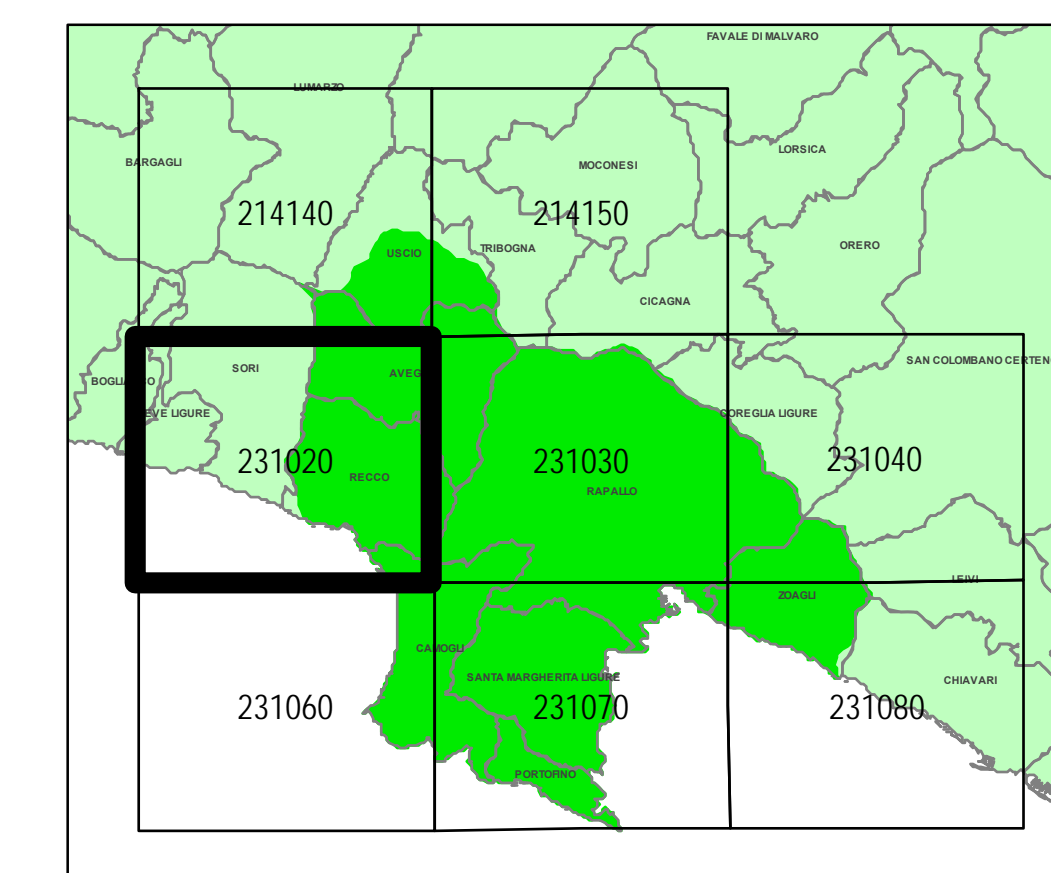


Bacini Regionali Liguri

Autorità di Bacino Distrettuale dell'Appennino Settentrionale



PIANO DI BACINO STRALCIO PER L'ASSETTO IDROGEOLOGICO AMBITO 15



CARTA DEL RISCHIO GEOLOGICO

| | | | |
|--------------------------------|---|----------|--------|
| PRIMA APPROVAZIONE | Delibera del Consiglio Provinciale n. 67 del 12/12/2002 | SCALA | TAVOLA |
| ULTIMA MODIFICA DELL'ELABORATO | Decreto del Segretario Generale n. 92 del 31/08/2022 | 1:10.000 | 231020 |
| ENTRATA IN VIGORE | Publicazione sul BURL n. 39 del 28/09/2022 - parte II | | |