

LEGENDA

CLASSI DI RISCHIO GEOLOGICO

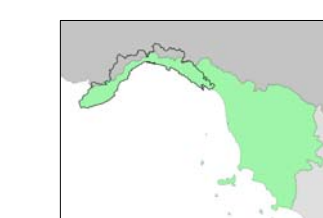
- MOLTO ELEVATO R4
- ELEVATO R3
- MEDIO R2
- MODERATO R1
- LIEVE O TRASCURABILE R0

CLASSI SPECIALI

- TIPO A - Cave attive, miniere attive e discariche in esercizio
- Aree di costa alta/falesia attiva per le quali si rinvia al Piano di Tutela dell'Ambiente Marino e Costiero Approvato con DCR n. 18 del 25/09/2012

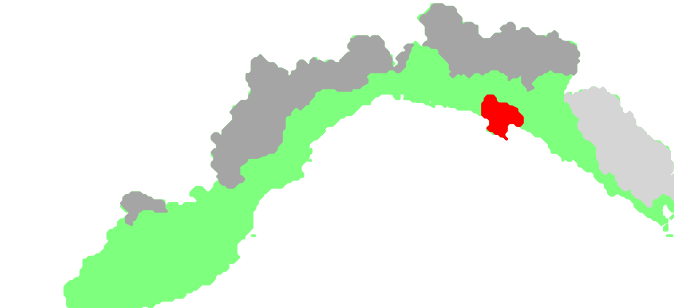


REGIONE
LIGURIA

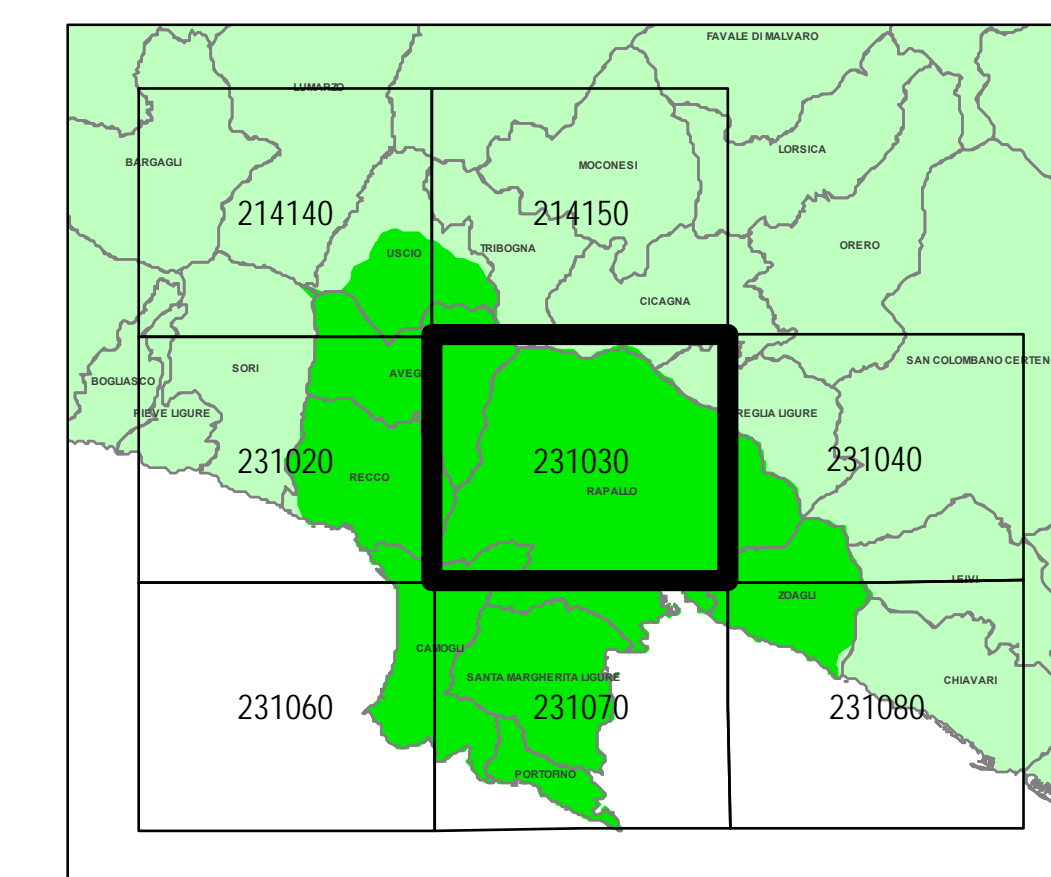


Bacini Regionali Liguri

Autorità di Bacino
Distrettuale
dell'Appennino
Settentrionale



PIANO DI BACINO STRALCIO PER L'ASSETTO IDROGEOLOGICO AMBITO 15



CARTA DEL RISCHIO GEOLOGICO

PRIMA APPROVAZIONE	Delibera del Consiglio Provinciale n. 67 del 12/12/2002	SCALA	TAVOLA
ULTIMA MODIFICA DELL'ELABORATO	Decreto del Segretario Generale n. 92 del 31/08/2022	1:10.000	231030
ENTRATA IN VIGORE	Publicazione sul BURL n. 39 del 28/09/2022 - parte II		