








## LEGENDA

### CLASSI DI RISCHIO GEOLOGICO

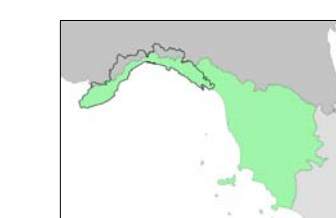
	<b>MOLTO ELEVATO</b>	<b>R4</b>
	<b>ELEVATO</b>	<b>R3</b>
	<b>MEDIO</b>	<b>R2</b>
	<b>MODERATO</b>	<b>R1</b>
	<b>LIEVE O TRASCURABILE</b>	<b>R0</b>

### CLASSI SPECIALI

	<b>TIPO A - Cave attive, miniere attive e discariche in esercizio</b>
	<b>Aree di costa alta/falesia attiva per le quali si rinvia al Piano di Tutela dell'Ambiente Marino e Costiero Approvato con DCR n. 18 del 25/09/2012</b>

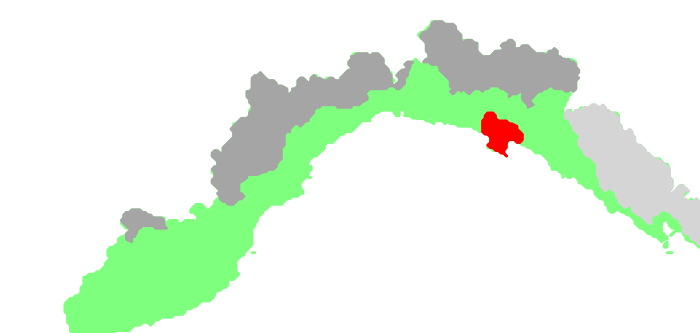


REGIONE  
LIGURIA

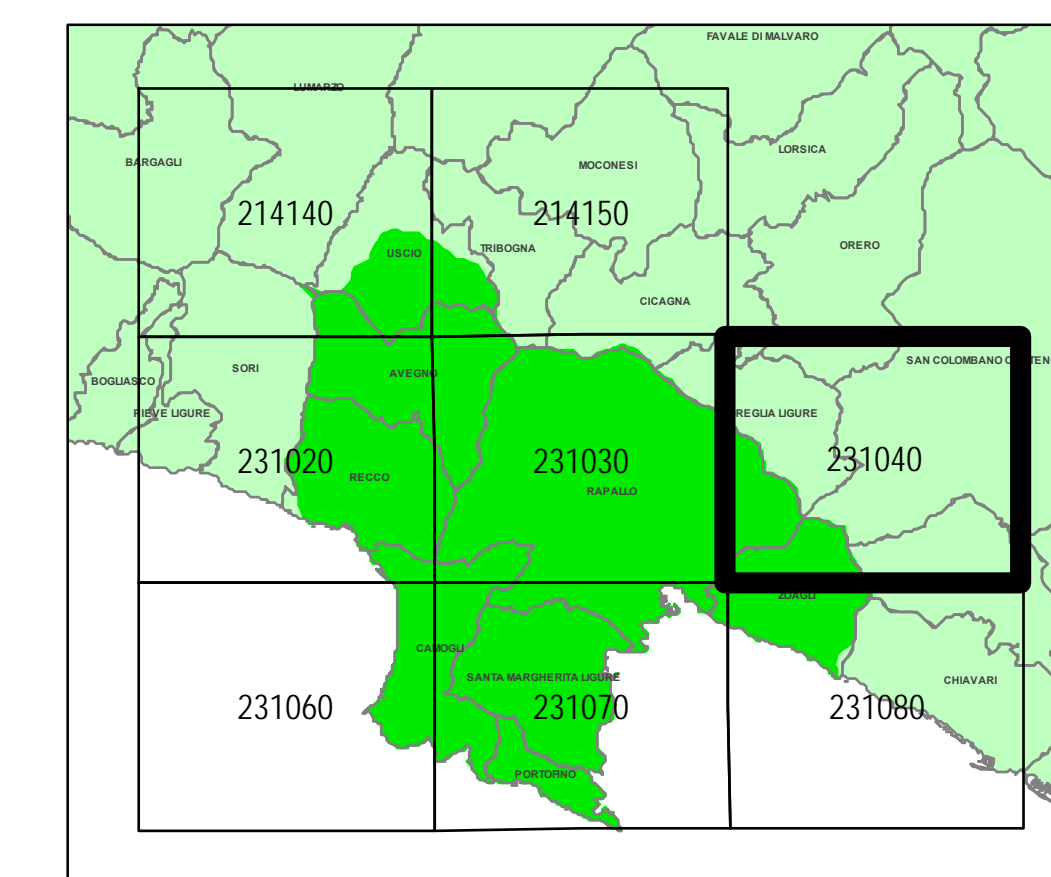


Bacini Regionali Liguri

Autorità di Bacino  
Distrettuale  
dell'Appennino  
Settentrionale



## PIANO DI BACINO STRALCIO PER L'ASSETTO IDROGEOLOGICO AMBITO 15



## CARTA DEL RISCHIO GEOLOGICO

PRIMA APPROVAZIONE	Delibera del Consiglio Provinciale n. 67 del 12/12/2002	SCALA	TAVOLA
ULTIMA MODIFICA DELL'ELABORATO	Decreto del Segretario Generale n. 92 del 31/08/2022	1:10.000	231040
ENTRATA IN VIGORE	Publicazione sul BURL n. 39 del 28/09/2022 - parte II		