

**LEGENDA**

**CLASSI DI RISCHIO GEOLOGICO**

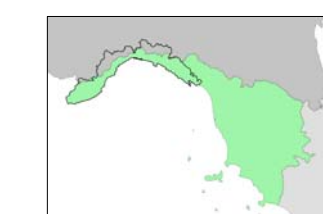
- MOLTO ELEVATO R4
- ELEVATO R3
- MEDIO R2
- MODERATO R1
- LIEVE O TRASCURABILE R0

**CLASSI SPECIALI**

- TIPO A - Cave attive, miniere attive e discariche in esercizio
- Aree di costa alta/falesia attiva per le quali si rinvia al Piano di Tutela dell'Ambiente Marino e Costiero Approvato con DCR n. 18 del 25/09/2012

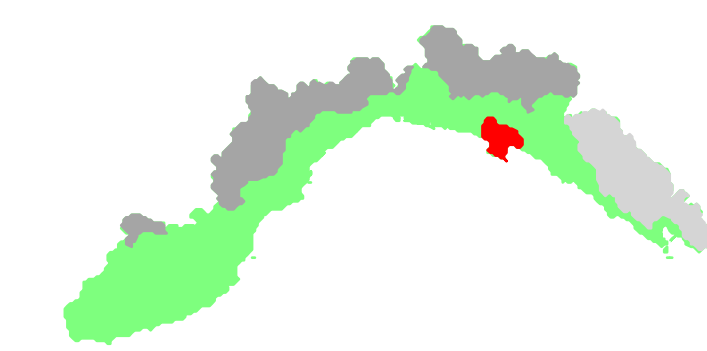


REGIONE LIGURIA

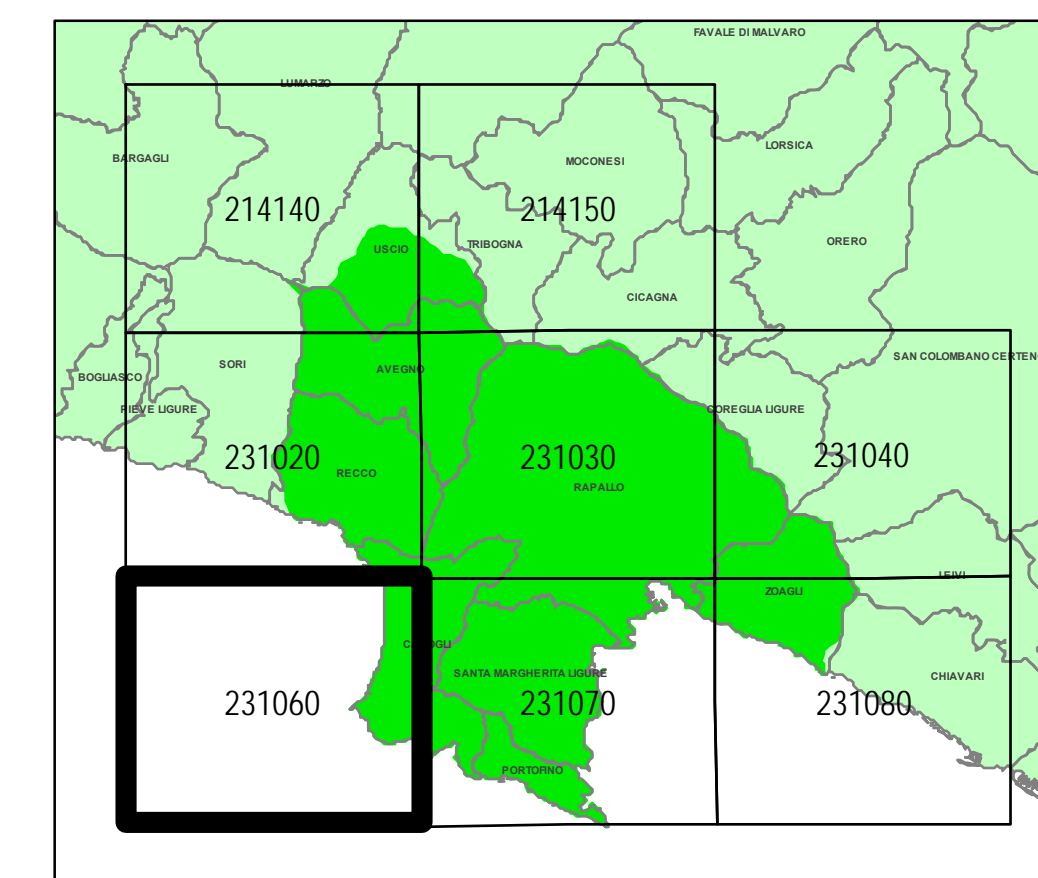


Bacini Regionali Liguri

Autorità di Bacino Distrettuale dell'Appennino Settentrionale



**PIANO DI BACINO STRALCIO PER L'ASSETTO IDROGEOLOGICO AMBITO 15**



**CARTA DEL RISCHIO GEOLOGICO**

PRIMA APPROVAZIONE	Delibera del Consiglio Provinciale n. 67 del 12/12/2002	SCALA	TAVOLA
ULTIMA MODIFICA DELL'ELABORATO	Decreto del Segretario Generale n. 92 del 31/08/2022	1:10.000	231060
ENTRATA IN VIGORE	Publicazione sul BURL n. 39 del 28/09/2022 - parte II		