

### LEGENDA

#### CLASSI DI RISCHIO GEOLOGICO

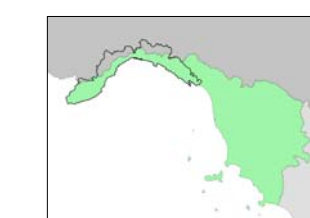
	MOLTO ELEVATO	R4
	ELEVATO	R3
	MEDIO	R2
	MODERATO	R1
	LIEVE O TRASCURABILE	R0

#### CLASSI SPECIALI

	TIPO A - Cave attive, miniere attive e discariche in esercizio
	Aree di costa alta/falesia attiva per le quali si rinvia al Piano di Tutela dell'Ambiente Marino e Costiero Approvato con DCR n. 18 del 25/09/2012



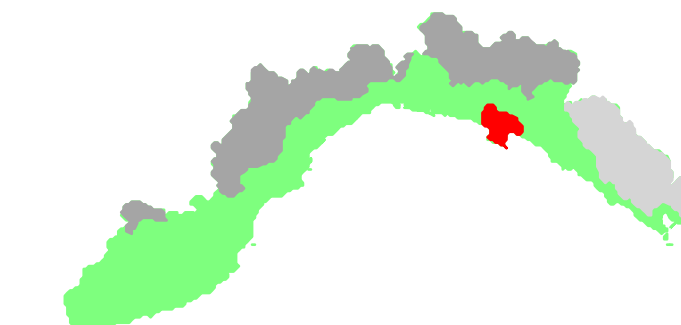
REGIONE LIGURIA



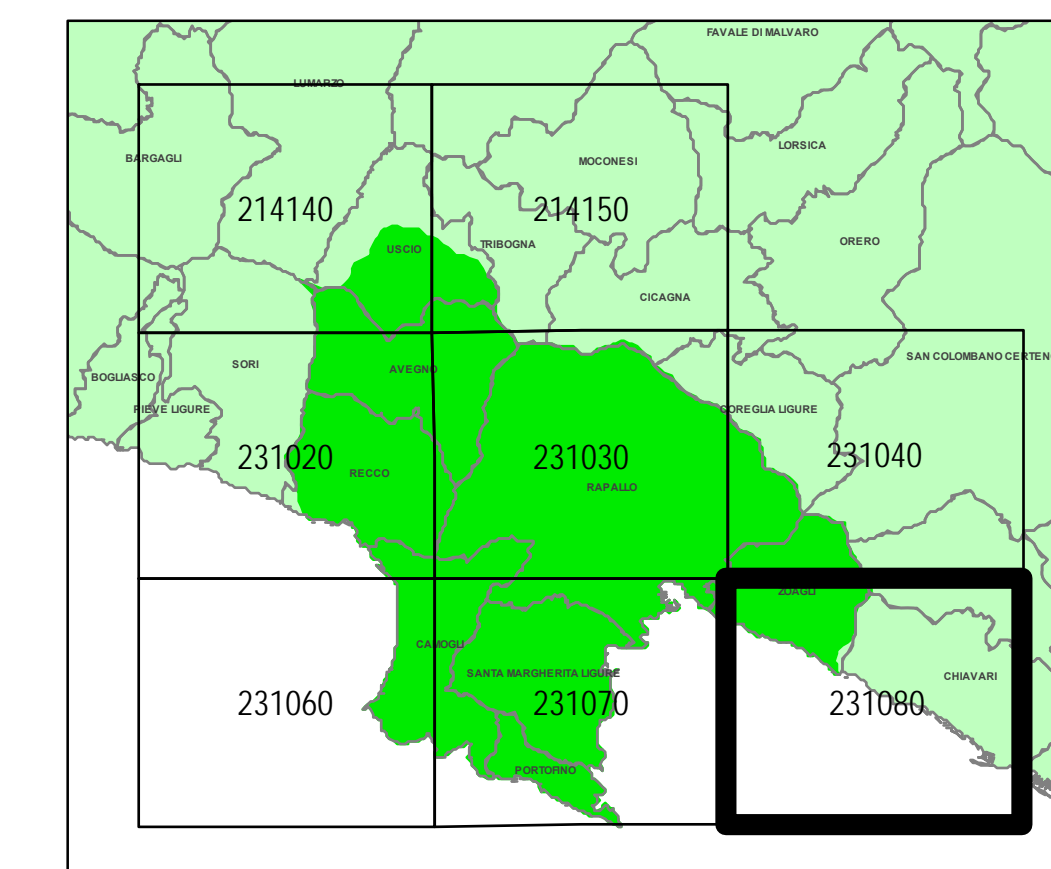
Bacini Regionali Liguri



Autorità di Bacino Distrettuale dell'Appennino Settentrionale



### PIANO DI BACINO STRALCIO PER L'ASSETTO IDROGEOLOGICO AMBITO 15



### CARTA DEL RISCHIO GEOLOGICO

PRIMA APPROVAZIONE	Delibera del Consiglio Provinciale n. 67 del 12/12/2002	SCALA	TAVOLA
ULTIMA MODIFICA DELL'ELABORATO	Decreto del Segretario Generale n. 92 del 31/08/2022	1:10.000	231080
ENTRATA IN VIGORE	Publicazione sul BURL n. 39 del 28/09/2022 - parte II		