

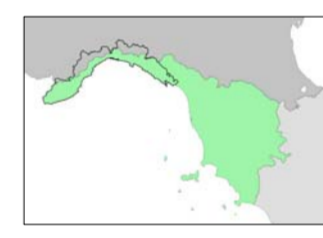
LEGENDA

CLASSI DI RISCHIO IDRAULICO:

- RI4 - RISCHIO MOLTO ELEVATO
- RI3 - RISCHIO ELEVATO
- RI2 - RISCHIO MEDIO
- RI1 - RISCHIO MODERATO

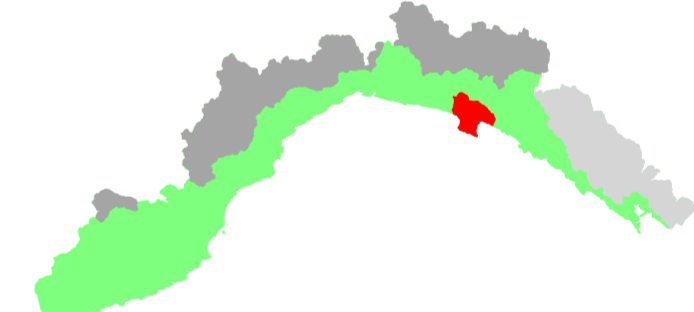
CLASSI SPECIALI:

- TIPO A - Cave attive, miniere attive e discariche in esercizio
- Limiti del Piano di Bacino

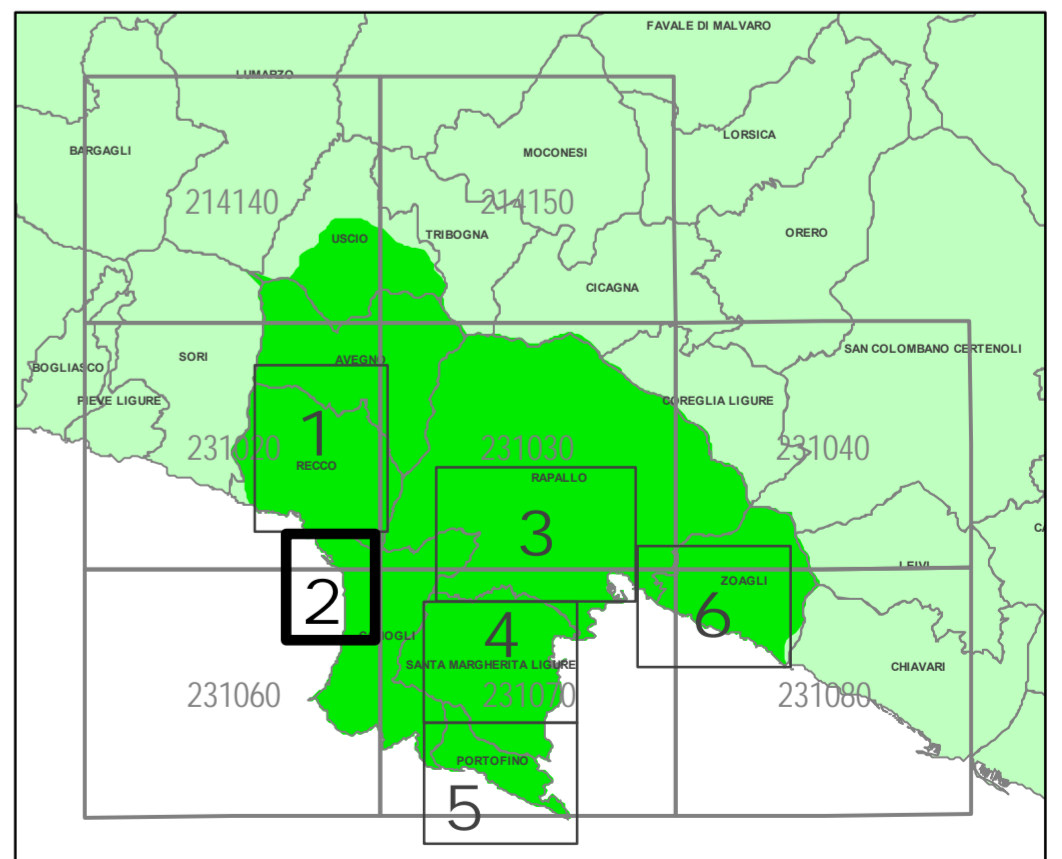


Autorità di Bacino
Distrettuale
dell'Appennino
Settentrionale

Bacini Regionali Liguri



PIANO DI BACINO STRALCIO PER LA TUTELA DAL RISCHIO IDROGEOLOGICO AMBITO 15



CARTA DEL RISCHIO IDRAULICO

PRIMA APPROVAZIONE	Delibera del Consiglio Provinciale n. 67 del 12/12/2002	SCALA	TAVOLA
ULTIMA MODIFICA DELL'ELABORATO	Decreto del Segretario Generale n. 38 del 08/06/2023	1:5.000	2 di 6
ENTRATA IN VIGORE	pubblicazione sul BURL n. 26 del 28/06/2023 - parte II		