

LEGENDA

CLASSI DI RISCHIO IDRAULICO:

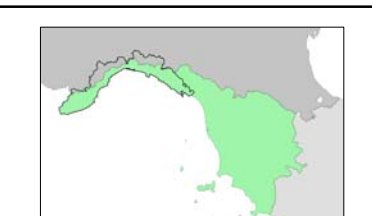
- R14 - RISCHIO MOLTO ELEVATO
- R13 - RISCHIO ELEVATO
- R12 - RISCHIO MEDIO
- R11 - RISCHIO MODERATO

CLASSI SPECIALI:

- TIPO A - Cave attive, miniere attive e discariche in esercizio
- Limiti del Piano di Bacino



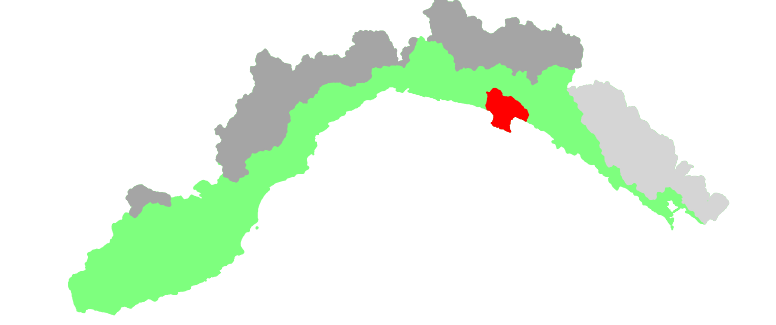
REGIONE LIGURIA



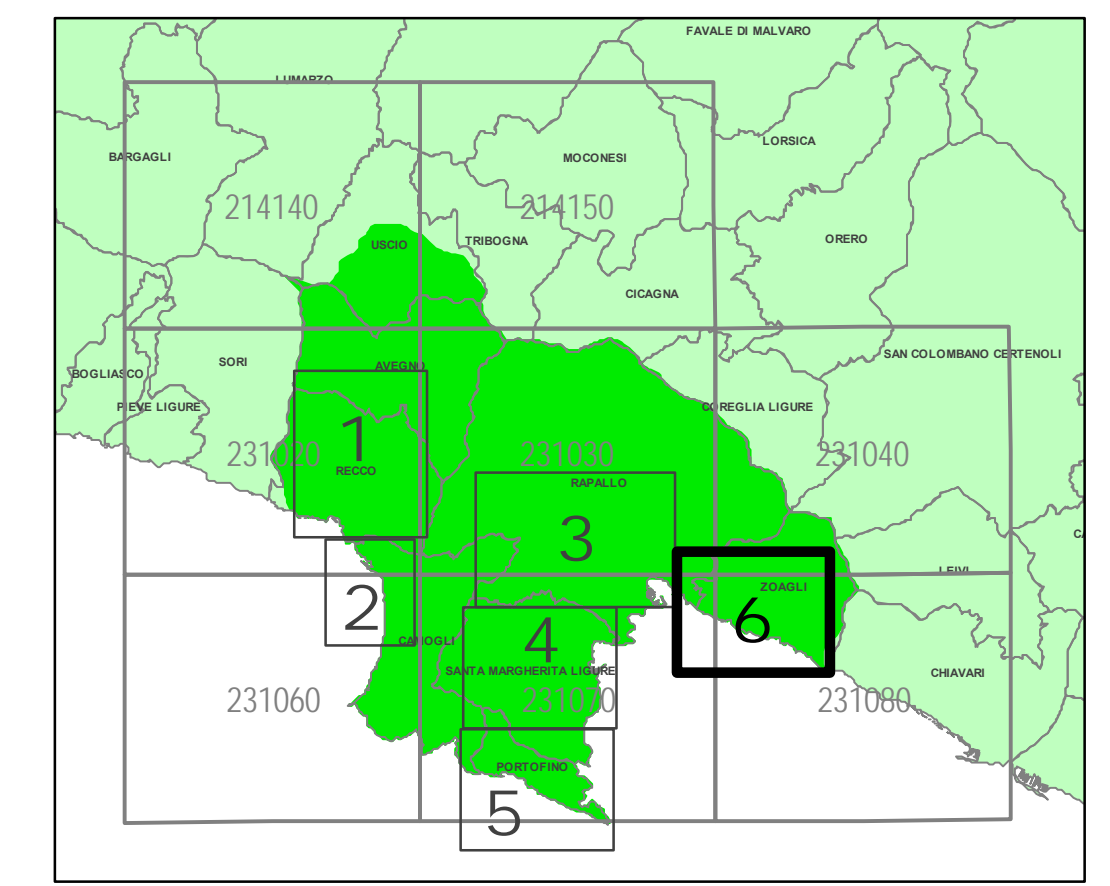
Bacini Regionali Liguri



Autorità di Bacino
Distrettuale dell'Appennino
Settentrionale



**PIANO DI BACINO STRALCIO PER LA TUTELA DAL RISCHIO IDROGEOLOGICO
AMBITO 15**



CARTA DEL RISCHIO IDRAULICO

PRIMA APPROVAZIONE	Delibera del Consiglio Provinciale n. 67 del 12/12/2002	SCALA	TAVOLA
ULTIMA MODIFICA DELL'ELABORATO	Decreto del Segretario Generale n. 38 del 08/06/2023	1:5.000	6 di 6
ENTRATA IN VIGORE	pubblicazione sul BURL n. 26 del 28/06/2023 - parte II		