

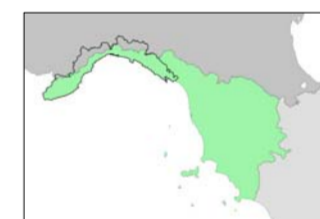


LEGENDA

- RE-S12 ——— Traccia sezione
- RCRC28PT20 ● Ubicazione sezione idraulica puntuale
- Tratto indagato
- Tratto indagato con studio idraulico di dettaglio bidimensionale
- Limite del Piano di Bacino
- Alveo:**
- a cielo aperto
- tobinato

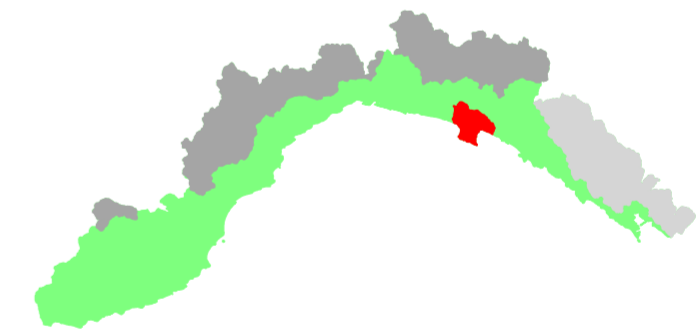


REGIONE
LIGURIA

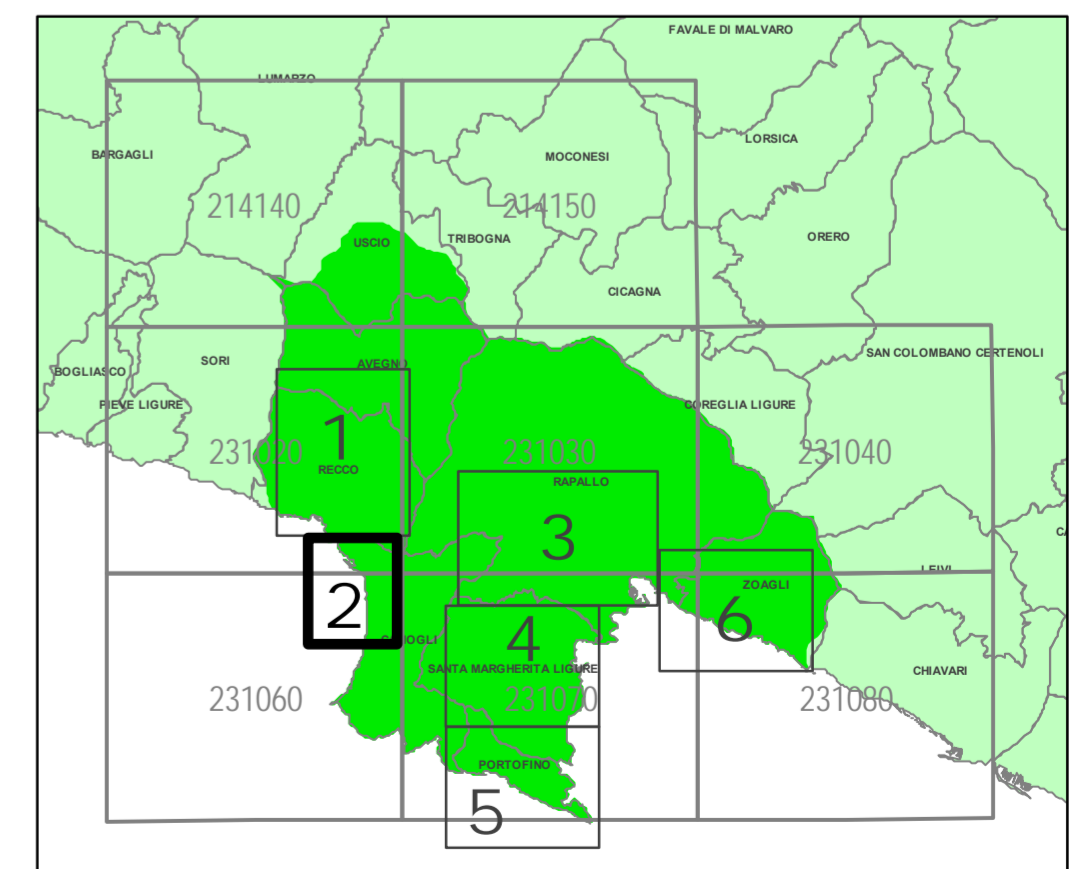


Bacini Regionali Liguri

Autorità di Bacino
Distrettuale
dell'Appennino
Settentrionale



PIANO DI BACINO STRALCIO PER LA TUTELA DAL RISCHIO IDROGEOLOGICO AMBITO 15



CARTA DELLE TRACCE DELLE SEZIONI IDRAULICHE E DEI TRATTI INDAGATI

PRIMA APPROVAZIONE	Delibera del Consiglio Provinciale n. 67 del 12/12/2002	SCALA	TAVOLA
ULTIMA MODIFICA DELL'ELABORATO	Decreto del Segretario Generale n. 38 del 08/06/2023	1:5.000	2 di 6
ENTRATA IN VIGORE	pubblicazione sul BURL n. 26 del 28/06/2023 - parte II		