
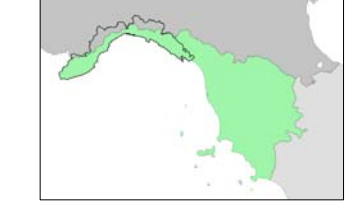


LEGENDA


- RE-S12 ——— Traccia sezione
- RCRC28PT20 ● Ubicazione sezione idraulica puntuale
- Tratto indagato
- Tratto indagato con studio idraulico di dettaglio bidimensionale
- ▭ Limite del Piano di Bacino
- Alveo:**
- a cielo aperto
- tombinato



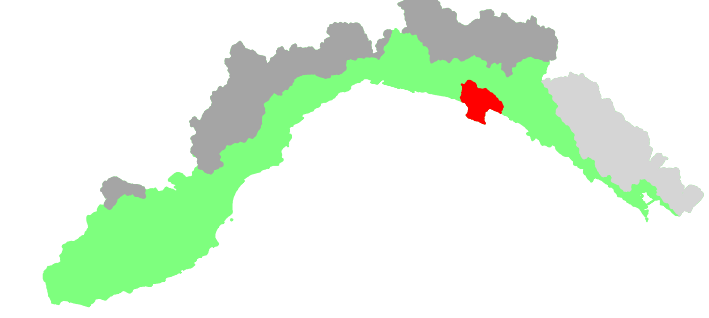
REGIONE
LIGURIA



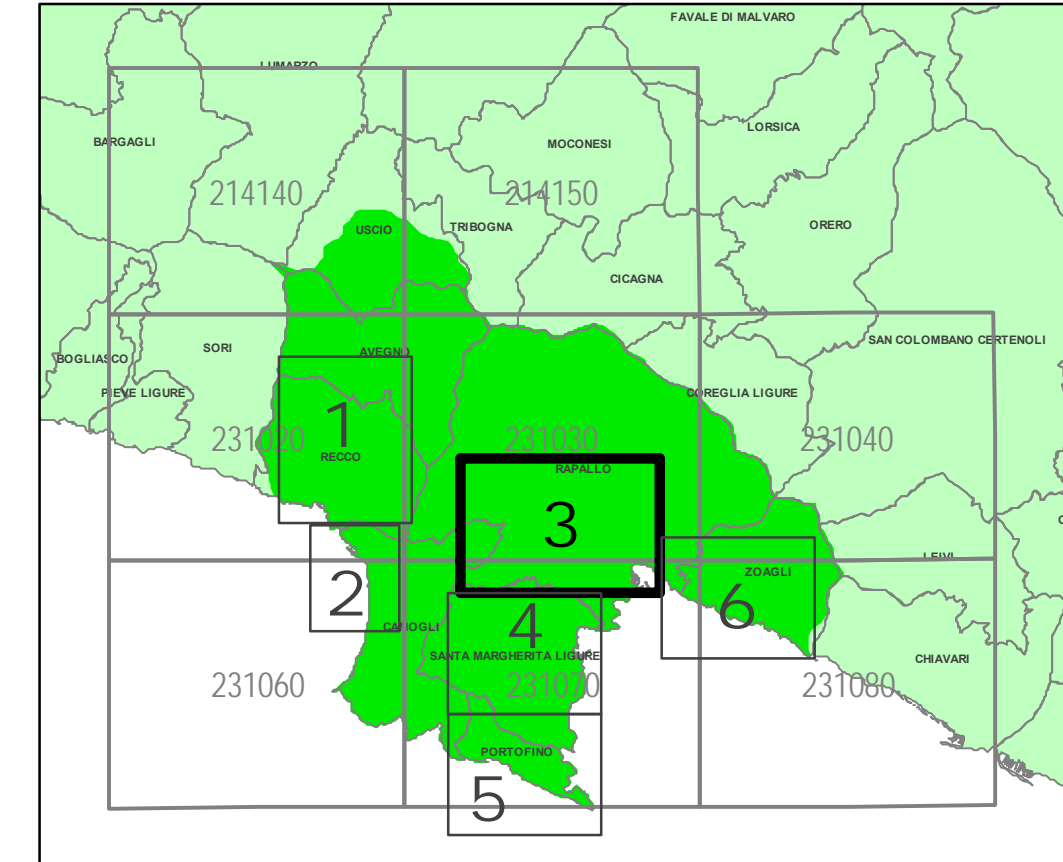
Bacini Regionali Liguri



Autorità di Bacino
Distrettuale
dell'Appennino
Settentrionale



**PIANO DI BACINO STRALCIO PER LA TUTELA
DAL RISCHIO IDROGEOLOGICO
AMBITO 15**



**CARTA DELLE TRACCE DELLE
SEZIONI IDRAULICHE E DEI TRATTI INDAGATI**

PRIMA APPROVAZIONE	Delibera del Consiglio Provinciale n. 67 del 12/12/2002	SCALA	TAVOLA
ULTIMA MODIFICA DELL'ELABORATO	Decreto del Segretario Generale n. 38 del 08/08/2023	1:5.000	3 di 6
ENTRATA IN VIGORE	pubblicazione sul BURL n. 26 del 28/06/2023 - parte II		